L'UNIVERS DE l'Estuaire

MAGAZINE de découverte de l'Estuaire de la Gironde

Charente-Maritime/Gironde

2007

Des plaisirs à partager

Îles *pages 2 et 3*

Navigation *pages 4 à 6*

Nature *pages 8 à 10*

Vauban *pages 18 et 19*

Histoire *pages 20 et 21*

Art de vivre *pages 22 et 23*

Charente-Maritime
Terre et mer, les éléments de la réussite.

CONSEIL GENERAL Gironde

édito

Depuis 2001, les Départements de la Charente-Maritime et de la Gironde ont décidé de s'associer pour valoriser et faire découvrir à un large public les richesses naturelles et patrimoniales de l'Estuaire de la Gironde, le plus grand et le plus préservé de l'Europe occidentale.

Notre ambition devient réalité : de nombreux aménagements ont été réalisés à l'initiative des acteurs locaux qui redécouvrent la spécificité de leur environnement quotidien et souhaitent vous la faire partager.
Une Charte Paysagère et Environnementale garantit l'insertion des projets dans les sites et les écosystèmes si particuliers de l'Estuaire. Un Schéma d'Aménagement et de Gestion des Eaux est à l'étude.

En 2006, nous avons souhaité vous présenter les atouts et les richesses de nos deux rives avec la publication d'un journal d'information, et vous donner quelques clés de compréhension sur l'histoire de cette « mer de Gironde » façonnée par les siècles et apprivoisée par les hommes. Guidés par « l'Univers de l'Estuaire », vous avez été nombreux à vous rendre sur les sites de visites présentés et à y pratiquer les activités proposées.

L'édition 2007 vous convie à un voyage au fil de l'eau où plus que jamais l'Estuaire y vit en majesté.

Entre terre et mer, entre deux rêves, entre l'eau douce et l'eau salée…, l'Estuaire de la Gironde livre peu à peu ses secrets. Ses berges et ses ports vous parlent des hommes et de lieux à découvrir. Espace préservé, remarquable par sa faune et sa flore, il constitue une destination d'exception dont le visiteur se délectera à chacune de ses étapes, avec les égards qu'il mérite. Vous naviguerez sur un fleuve chargé d'émotions et ferez escale sur des îles mystérieuses. Théâtre de bouleversements géologiques et historiques, l'Estuaire en a conservé de nombreux témoignages : grottes, villas gallo-romaines, forts et citadelles, châteaux du Médoc, propriétés du cognac et du pineau… A loisir, vous savourerez ses produits, car la pérennité des traditions culinaires et sa biodiversité en ont fait un univers gastronomique exceptionnel.

En remontant le fleuve, nos pages racontent la vie d'aujourd'hui et d'hier. Alors laissez-vous tenter et soyez les bienvenus dans l'Univers de l'Estuaire.

P. Ginot

Claude Belot
Président du Conseil Général de la Charente-Maritime

Bertrand Coste

Philippe Madrelle
Président du Conseil Général de la Gironde

Des instants au cœur d'un

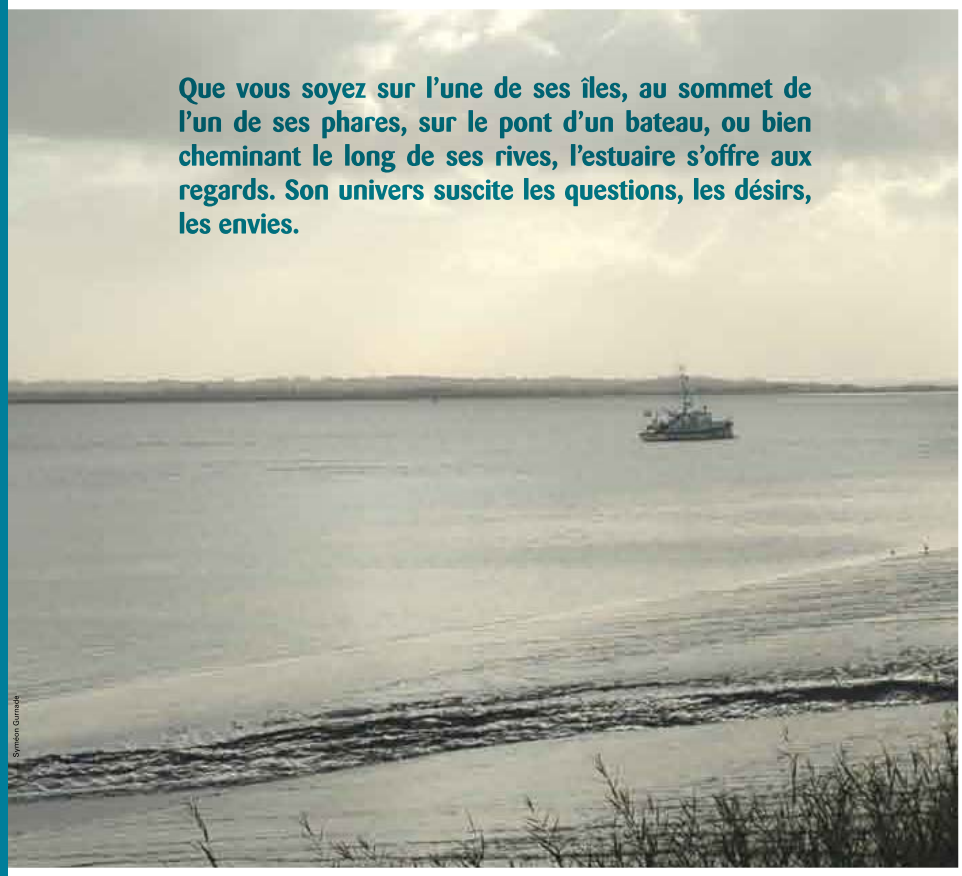
Symeon Gumede

Que vous soyez sur l'une de ses îles, au sommet de l'un de ses phares, sur le pont d'un bateau, ou bien cheminant le long de ses rives, l'estuaire s'offre aux regards. Son univers suscite les questions, les désirs, les envies.

Entre Charente-Maritime et Gironde, le plus grand estuaire d'Europe Occidentale est le témoin de la volonté inlassable de l'homme d'apprivoiser la nature. Pour découvrir et comprendre cet espace immense, il faut le pénétrer, en observer la faune, la flore et, plus que tout, rencontrer les femmes et les hommes qui y vivent.

Un fleuve d'émotions

L'estuaire est sans conteste un univers de plaisirs, contemplatifs ou actifs, sportifs ou ludiques.
Ses 350 km² de zone navigable constituent à la fois un paradis pour les vieux gréements ou pour les « formules 1 » de la voile.
Frissonner à la caresse du vent, se mesurer à la force des courants, savourer les temps des pauses gourmandes, s'oublier au creux des îles… Un univers de sensations.

Des rêves d'îles

Depuis les quais de Pauillac, à travers le rideau de brume matinale, une silhouette étrange se dessine. Au sud, un bateau, toutes voiles dehors, s'approche, il vient sans doute de Blaye.
Quelques minutes plus tard, il affale et se pose entre ciel et eau. Il est sur l'île.
Le temps cesse, le rêve commence.
Les îles de l'estuaire mêlent au sentiment de liberté celui d'une grande humilité face à la beauté des lieux et à leur puissance.
Parmi les paysages déchiquetés par les courants, les vents et les marées ou les vases déposées au cours des millénaires, le rêve s'installe. La quiétude, la sérénité et la violence des sentiments nous surprennent.
Les îles de l'estuaire nous rapprochent de sa nature immense, de sa générosité. Les couleurs et les sons y sont sans cesse changeants.
Un spectacle grandeur nature.

L'île du rêve éveillé

En venant du nord, Patiras, dominée par son phare, est la première île de l'estuaire si on ne compte pas celle de Trompeloup, qui est recouverte à chaque marée et ne porte que le phare du même nom.
Sur Patiras, l'îlien, c'est Philippe Lacourt. Cet homme, à la force de ses convictions et de ses passions et avec l'aide du Conservatoire du littoral « qui l'a merveilleusement aidé », a créé le rêve.
Ici, lorsque l'on pose le pied sur cette terre mouvante, on pénètre en insularité, un univers singulier, coupé du monde.
On y vit souvent, même en compagnie, dans un sentiment de solitude, face à l'immensité estuarienne. « Lorsque la tempête s'avance et que tu sens le fleuve monter puis se séparer brutalement au contact de la pointe de l'île, alors l'homme que tu es a une certaine angoisse mais surtout un frisson d'émotion. Tu es dans un rêve éveillé ».
Une solitude, certes, mais où la convivialité s'érige en valeur de référence. Sur l'île on ne manque jamais de se saluer, de se serrer la main.
Dans son refuge, Philippe sait accueillir et partager. Les moments y sont riants et savoureux. Les amitiés s'y créent sans même y réfléchir, les confidences de la vie s'y échangent, portées par l'intemporalité du lieu.
Et l'on voudrait bien que le rêve ne cesse jamais.

Photographie en première page : D. Mauleon, Pays Royannais
Vignettes (de gauche à droite) : M. Bernard - ECAV / CDCHS - V. Sabadel / F. Fatin / Musée du Génie, ESAG, Angers / X. Léoty / F. Fatin

de plaisir univers

Source d'inspiration

« L'île Verte »
Pierre Benoît
Avec l'aimable autorisation des Éditions Albin Michel

Jean-Luc Chapin / Editions Confluences, 2006

« J'avais atteint l'extrémité de l'île. Le fleuve à présent m'apparaissait dans toute son étendue, avec ses deux bras, dont l'un, celui de droite, était d'un violet presque noir, tandis que l'autre, celui de gauche, roulait une eau rosée qui devenait peu à peu violette. Bien que le ciel fût demeuré très pâle, on voyait déjà les lumières des phares qui commençaient à y décrire leurs moulinets blafards. Je crois que je serais resté là très longtemps, prisonnier de ce paysage amphibie, de sa mélancolie indéfinie et taciturne… »

Axel Puig

Trois questions à …

Didier Coquillas,
Docteur en histoire

Membre de l'association Océan qui regroupe des chercheurs soucieux de partager leurs connaissances avec un plus large public, Didier Coquillas nous présente en quelques mots la grande histoire des îles de l'estuaire.

Depuis quand existe-t-il des îles au milieu de l'estuaire de la Gironde ?

Didier Coquillas : La plus vieille des îles encore présentes aujourd'hui est certainement celle de Cazeau apparue dans les années 1540.
Les îles situées en amont et qui forment un premier archipel sont les plus anciennes (Cazeau, Margaux, île du Nord, île Verte), celles qui sont en aval (Trompeloup, Patiras, île Sans-Pain, île Bouchaud) sont plus récentes. Patiras, par exemple, n'est apparue qu'au XVIIe siècle (années 1620).
Cependant, dans l'estuaire, il existe des îles au moins depuis la fin de la Préhistoire. Il y a quelques siècles, les villages de Talmont sur la rive droite comme ceux de Jau-Dignac et Loirac ou Talais sur la rive gauche étaient au milieu des eaux. Aujourd'hui, ils sont rattachés à la terre ferme.

Les îles de l'estuaire sont donc perpétuellement en mouvement ?

D.C : Même lorsqu'elles sont endiguées, nos îles bougent, elles « marchent »… L'île de Croûte, par exemple, a totalement disparu en moins de dix ans (2003). Aujourd'hui, il n'en reste plus qu'un arbre qui se dresse au milieu de l'eau.
Toutes les îles de l'estuaire évoluent selon le même processus. Elles sont rongées en amont par le courant et s'effilent ensuite en aval. Ainsi, lorsque l'île de Croûte a disparu, celle d'Ambès, située plus en aval, s'est vue engraissée par les sédiments de sa voisine.

Quelles activités pratique-t-on encore sur ces îles ?

D.C : Quoique fragiles, les îles ont toujours été des terres agricoles de qualité. On raconte que les îliens gagnaient souvent les concours de grosseur de légume organisés au début du XXe siècle. Mais c'est à la viticulture que les îles doivent leurs heures de gloire. Durant la crise du phylloxéra, les vignes des îles étaient les seules à résister à la maladie. Pendant près d'un siècle, la viticulture fut presque l'unique activité. Aujourd'hui, il reste encore de la vigne, notamment à Margaux, sur l'île Verte ou à Patiras. On trouve aussi des céréales et de l'élevage. D'autres îles ne servent plus qu'à la chasse.

L'île Nouvelle
M. Bernard - ECAV

Le spectacle d'un rêve

Philippe le sait, il invite alors à grimper les centaines de marches de « son phare ».
À son sommet, l'immensité du paysage, la puissance des flots, le ciel, l'eau.
Devant, le phare de Trompeloup, en rive gauche, Pauillac et ses vignobles, sur la droite Blaye, la citadelle, derrière, le chapelet d'îles : Nouvelle, Verte, Margaux.
De ce tout petit bout de terrasse, on entend battre le cœur de l'estuaire.
On redescend vers l'île, la visite se poursuit par une promenade sur les digues, au plus proche du fleuve. Au pied du phare se trouve une étrange bâtisse, « c'est une sorte de refuge de montagne, chaleureux et convivial, un endroit pour accueillir les visiteurs et organiser des soirées », explique Philippe.
L'heure du repas approche. Les émotions ont ouvert l'appétit. Il propose un repas « à l'africaine », dehors, au pied du phare, si le temps le permet.
Depuis Blaye, Pauillac, Bourg, Vitrezay… on y vient en voilier, en bateau à passagers ou en bateau taxi.
De la baie vitrée du refuge, ouverte, on assiste au spectacle grandiose de l'estuaire, au spectacle d'un rêve. ●

Syndicat Gironde
L'Estey de Patiras

Philippe Lacourt
Patiras et son refuge

Patiras : l'île ressuscitée

Après plus d'un mille marin de navigation, le bateau accoste à Patiras et les visiteurs débarquent pour vivre les Robinsons, le calme, au milieu d'une nature puissante et sauvage.
Sur Patiras nous sommes accueillis par Philippe Lacourt, une journée ou quelques heures, le temps d'une découverte, d'un accueil au refuge.
Philippe est à l'écoute et vous guide pour comprendre cette île, son histoire d'hier et d'aujourd'hui. Il vous raconte le phare dont le Conservatoire du Littoral, propriétaire, entreprend la restauration.

Philippe Lacourt : 06 14 48 41 36

Naviguer de pla

La marée monte et le fleuve envahit lentement le port. Sur les quais, les marins et les touristes s'affairent, on prépare les bateaux, on vérifie les voilures… l'heure du départ n'est plus très loin.

D. Meuleon - CDA Royan Atlantique

La filadière «La Parfaite de Haute-Saintonge»

Avec près de 350 km² de zone navigable, l'estuaire de la Gironde est un paradis du nautisme. Voguer autour des îles, longer les rives escarpées et les marais, contempler les prestigieux vignobles de la région, accoster pour une pause gourmande… Le temps d'une journée ou simplement pour quelques heures, tout seul sur un voilier ou à bord d'une péniche, c'est en naviguant que l'on savourera pleinement les charmes de l'estuaire.

CDCHS - V. Saladier

Sortie en kayak de mer

Avec ses chenaux parfaitement balisés, ses nombreux petits ports, ses îles, l'estuaire est un immense plan d'eau, un véritable petit eden pour le navigateur confirmé mais aussi pour le novice. Il faudra cependant prendre certaines précautions. L'estuaire est vivant, soumis aux marées. Alors, avant de prendre le vent, il faudra évidemment se munir des horaires des marées, ou encore du guide de navigation sur l'estuaire pour savoir, notamment, dans quel petit port faire une halte.

De petits ports en découvertes

Chacun d'entre eux est une étape dans la découverte de l'estuaire. Ils sont, pour la plupart, dédiés à la pêche et à la plaisance. Au fond d'un estey (ou étier), les bateaux sont amarrés à de petits pontons ou échoués sur la vase à marée basse. Certains sont au cœur des villages comme à Mortagne-sur-Gironde, d'autres plus intimes comme à Saint-Vivien-de-Médoc.

La vie des petits ports de l'estuaire est rythmée par les marées. Les bateaux entrent et sortent à la pleine mer, en fonction des saisons : celle de la pêche, des sorties entre amis ou encore celle des régates. Sans oublier la saison des fêtes, celle des aloses ou des anguilles.

De voiles sportives en voiles festives

Au large de Blaye, à quelques mètres des remparts de la citadelle, une flotte de voiliers navigue, presque en file indienne. La compétition bat son plein, les plus valeureux concurrents se disputent le prestigieux trophée de la régate *Channel 8* organisée chaque année. Sur le continent, les spectateurs concentrés attendent l'issue de la course.

Au fil des mois et surtout lorsqu'arrivent les beaux jours, les eaux de l'estuaire s'animent au gré de grands évènements nautiques.

Presque tous les clubs de voile organisent régulièrement des sorties. Elles sont à chaque fois un spectacle. Certaines n'ont d'autre ambition que la course, d'autres celle de la rencontre, de la fête.

Il y a les régates sportives ou encore les rencontres de vieux gréements, comme *Voiles d'estuaire* ou *la Pêche au fil de l'estuaire* qui se déroulent, chaque année, à tour de rôle. Il y a aussi des balades et des manifestations nautiques conviviales, comme la *Rencontre des bateaux en bois et autres instruments à vent* que propose l'association des Chantiers de Tramasset ou *la Régalade* initiée par le Domaine viticole de l'île Margaux.

De voiles traditionnelles en voiles d'enfants

Sur le fleuve, on pratique nombre d'activités nautiques : de l'optimist à Port-Maubert, de l'habitable depuis Pauillac et Port-Médoc avec « Les Aventures Gironde », du catamaran depuis Meschers-sur-Gironde et Saint-Georges-de-Didonne ou du kayak de mer à Vitrezay et Le Verdon…

Pour les passionnés ou les curieux de voiles traditionnelles, il est possible de s'initier, à Port-Maubert ou à Vitrezay notamment, à la navigation sur une filadière « La Parfaite de Haute-Saintonge », petit bateau de pêche typique de Gironde. Certains choisissent même de voguer la nuit, au plus près de la côte et à l'affût du chant des chouettes et des hiboux.

À Meschers-sur-Gironde ou Port-Maubert, les enfants trouvent bateaux à leur taille et accompagnateurs avisés.

L'estuaire recèle d'autres charmes particuliers. Au fil d'une randonnée fluviale - jamais bien loin d'une rive - on fait halte dans un château viticole ou dans un petit port, de nouveaux paysages apparaîssent, chaque fois plus séduisants et surprenants.

Un univers serein et spectaculaire, intime et immense. ●

isirs

D. Mauleon - CDA Royan Atlantique

Balades nautiques en estuaire

En bateaux-passeurs, en péniches, en voiliers, ou en vedettes rapides… il existe une multitude de solutions pour apprécier en toute sécurité la navigation sur l'estuaire.

Au fil de l'eau

Coucher de soleil sur paysage îlien

Les vedettes rapides

Au fil de l'eau

À bord du « Au fil de l'eau », un rapide bateau à moteur, David Decouzon propose des balades à la carte, « selon les demandes des clients, surtout entre Bourg et Pauillac ». En petit comité (maximum 20 à 25 personnes), et généralement au départ de Marmisson (entre Bourg et Blaye), les vedettes de David se faufilent, entre les îles et les rives de l'estuaire. Et lorsque les touristes se font plus rares, ses bateaux servent pour des déplacements professionnels, vers les îles. Cet été, départ de Blaye les lundi, mercredi et dimanche. Renseignements à l'Office de Tourisme de Blaye.

David Decouzon : 06 12 65 32 23

Les apéros « Ginette »

« Nous avons envie d'emmener les gens sur l'eau et de faire en sorte que la magie de la rivière opère sur eux », expliquent d'emblée David de Souza et Thierry Teillet, les créateurs de la société « Les jours de Rivière ». À bord de « la Ginette », un bateau panoramique capable d'accueillir jusqu'à 75 passagers « avec une surface vitrée importante d'où l'on voit très bien l'estuaire », ils proposent des balades conviviales jusqu'au vasard de Beychevelle, vers Patiras ou l'île Pâté. Prochainement, depuis Blaye et Bourg, des apéritifs festifs seront organisés les jours de marché sur « la Ginette ».

David de Souza : 06 18 59 41 52 - Thierry Teillet : 06 30 60 27 98

Anouck Durand

Le port des Callonges (Saint-Ciers-sur-Gironde)

Trois questions à …

John Riddel,
Navigateur, auteur et éditeur de guides de navigation

« La navigation sur l'estuaire, ce n'est pas pour les néophytes »

Au mois de juin, vous publiez un guide de navigation sur l'estuaire de la Gironde (Éditions du Breil). Qu'y trouvera t-on exactement ?

John Riddel : Ce guide fournira toutes les informations pratiques nécessaires aux gens souhaitant naviguer sur l'estuaire. Outre les traditionnelles cartes, on trouvera des informations plus techniques liées aux spécificités de la navigation sur l'estuaire ainsi que tous les ports où l'on peut accoster. Les ports à sec sont aussi traités de façon plus précise, avec des croquis pour détailler leurs accès. Nous donnons aussi des indications de temps pour certains itinéraires – même si les durées dépendent de la marée. En outre, le guide couvrira non seulement l'ensemble de l'estuaire, mais aussi la Dordogne jusqu'à Sainte-Foy et la Garonne jusqu'à La Réole.

À qui s'adresse ce guide ?

J.R : Le guide s'adresse autant aux gros bateaux venant par exemple d'Angleterre ou du canal du Midi qu'aux petites embarcations plus légères qui viennent le temps d'une journée. Beaucoup de personnes qui naviguent sur les canaux n'osent pas s'aventurer sur l'estuaire car elles estiment ne pas avoir un moteur suffisamment puissant ou redoutent de ne pas trouver de ports.

La navigation sur l'estuaire est-elle vraiment difficile ?

J.R : Ce n'est pas une navigation pour les néophytes. Mais surtout, elle est spécifique car on navigue avec les marées et il faut donc tenir compte des horaires de façon assez précise.

Les Éditions du Breil, Domaine de Fitou,
11400 Castelnaudary - Tél. : 04 68 23 51 35.

Le bateau-passeur

Embarquer sur le bateau-passeur, c'est forcément le début d'une aventure. Du 1er juillet au 9 septembre, le Pôle-Nature de Vitrezay vous propose des excursions commentées au cœur de l'univers de l'estuaire. Les visites dans les châteaux du vignoble médocain sont toujours programmées et que l'on choisisse la croisière « Les Paysages de l'estuaire » ou bien le « Chenal de Saintonge », l'émerveillement est au rendez-vous. On peut au choix y embarquer à pied ou à vélo et partir à l'assaut des deux rives.
Des nouveautés pour cette année : accoster sur l'île de Patiras pour y goûter, durant quelques heures, la sensation d'être seul au monde ; et profiter de croisières « Étapes du Cognac » entièrement dédiées à la dégustation des produits du terroir. Mais attention, les places sont en nombre limité, il est donc préférable de réserver.

Pôle-Nature de Vitrezay : 05 46 49 89 89

Pôle-Nature de Vitrezay - CG17

CDCHS - V. Satiadel

L'école de voile de Port-Maubert

Petit port typique de l'estuaire, sur la commune de Saint-Fort-sur-Gironde, Port-Maubert a la particularité d'accueillir une école de voile pilotée par le Cercle Nautique de Meschers et des bords de Gironde. Chaque été, on peut y pratiquer la navigation sur un optimist dès l'âge de 5 ans (sur un bassin sécurisé) ou sur un ketch de 9 mètres, bi-quille et bi-safran, d'une capacité de 10 à 12 personnes (accessible aux handicapés). Des formules baptêmes et stages sont proposées, encadrées par des moniteurs disposant du Brevet d'État. Une expérience exceptionnelle pour découvrir l'estuaire d'on ne peut plus près, naviguer entre ses îles, côtoyer la flore et la faune sauvages, puis, à l'issue de sorties mémorables, accoster tranquillement le long du chenal du petit port, égrené de pontons de bois.

Renseignements à la Maison du Port. 05 46 49 89 89

Éditions du Breil

Sortie en optimist

informations pratiques...

rive droite

● CROISIÈRES SUR L'ESTUAIRE

Au fil de l'eau
David Decouzon
Tél. : 06 12 65 32 23
aufildeleau3@wanadoo.fr
Capacité 6 à 25 passagers
Base : Blaye

Balade découverte sur l'estuaire et sortie sur l'île de Patiras
Au départ de Blaye
Le lundi, mercredi et dimanche du 15 juillet au 29 août
Office de Tourisme de Blaye
Tél. : 05 57 42 12 09

Sortie en voilier sur l'île de Patiras
Au départ du Port des Callonges à Saint-Ciers-sur-Gironde
Office de Tourisme de Saint-Ciers-sur-Gironde
Tél. : 05 57 32 88 88

Bateau-passeur
(passage piétons et vélos)
Pôle-Nature de Vitrezay
Tél. : 05 46 49 89 89
www.charente-maritime.com
Capacité 60 passagers
Base : Saint-Sorlin-de-Conac

Royan Croisières
Tél. : 05 46 06 42 36
www.royancroisieres.fr
Capacité 110 passagers
Base : Royan

Croisière La Sirène
Tél. : 05 46 05 30 93
www.croisierelasirene.com
Capacité 143 passagers pour le « Jules Verne » et 14 passagers pour « La Sirène V » (voilier)
Base : Royan

Le Côte de Beauté
Tél. : 05 46 85 90 89
www.cotedebeaute.com
Capacité : 50 passagers
Base : Meschers-sur-Gironde

La Ginette
David de Souza et Thierry Teillet
Tél. : 06 18 59 41 52 - 06 30 60 27 98

● EMBARCATION TRADITIONNELLE

Voiles Traditionnelles de Haute-Saintonge
La Filadière «La Parfaite de Haute-Saintonge»
Port de Vitrezay
Tél. : 06 20 42 87 48
www.vths.info

● PRATIQUER LA VOILE

Station Nautique du pays Royannais
10 rue de la Tartane - Royan
Tél. : 05 46 23 47 47
www.pays-royannais-tourisme.com

Saint-Georges Voiles
1 boulevard Général Frénal
Saint-Georges-de-Didonne
Tél. : 05 46 05 65 14
saintgeorgesvoiles@wanadoo.fr

Cercle Nautique de Meschers et des bords de Gironde
Bases : Meschers-sur-Gironde, Port-Maubert et Vitrezay
Tél. : 05 46 02 56 26
cercle-nautique.meschers@wanadoo.fr

Club Nautique de Blaye
Tél. : 05 57 42 36 60 / 06 14 49 10 47
www.blayenautique.info

Club Nautique de Bourg-sur-Gironde
Tél. : 05 56 36 45 24
www.bourg-voile.com

Comité Départemental de Voile de la Charente-Maritime
Tél. : 05 46 34 67 83
http://cdv.17.free.fr

● KAYAK DE MER

Randonnées et balades en Kayak de mer
Tél. : 06 62 52 97 30 (François Andrieux)
Saint-Sorlin-de-Cônac
Base : Vitrezay

● TRAVERSÉES

Bac Le Verdon / Royan
Tél. : 05 56 73 37 73

Bac Blaye / Lamarque
Tél. : 05 57 42 04 49
Passage véhicules
www.cg33.fr

rive gauche

● CROISIÈRES SUR L'ESTUAIRE

Croisières thématiques sur l'estuaire
Association Océan
2 rue Sarrette - Bordeaux
Tél. : 05 56 49 34 77

Croisière des îles de Gironde
En péniche
Tous les dimanches du 22 juillet au 26 août
Tél. : 05 56 59 03 08 (Maison du Tourisme et du Vin)
Base : Pauillac
www.pauillac-medoc.com

La Bohême II et III
Tél. : 05 56 09 62 93 ou 06 09 73 30 84 (Richard Grass)
www.vedettelaboheme.com
Capacité 99 passagers
Base bohème II : Le Verdon-sur-Mer (Port Bloc)
Base bohème III : Port Médoc

Le Patiras
Tél. : 06 62 92 07 11 (Christian Ehret)
BGCROISIERE@aol.com
www.members.aol.com/bgcroisieres
Capacité 6 passagers
Base : Bordeaux

Le Burdigala et La Clapotine
Tél. : 06 07 19 75 86 (Philippe Canel)
Capacité 74 passagers pour « le Burdigala » et 20 passagers pour « La Clapotine »
Base : Bordeaux

Le Ville de Bordeaux
Tél. : 05 56 52 88 88
Capacité 250 passagers
Base : Bordeaux

Le Royal
Tél. : 05 56 40 33 58 ou 06 07 02 25 30 (Denis Gesta)
Capacité 75 passagers
Base : Bordeaux

● PRATIQUER LA VOILE

Cercle Nautique de Pauillac
Tél. : 05 56 59 09 13

Cercle Nautique du Verdon-sur-Mer
www.voile-medoc.com
Base : Le Verdon-sur-Mer

UCPA de Pauillac
École de croisières
Tél. : 05 56 59 03 14

Comité Départemental de Voile de Gironde
Tél. : 06 73 59 25 10 (Fabrice)
Deux voiliers «Aventures Gironde»

CAP 33
L'essai est gratuit !
À partir du 15 juillet
● CAP 33 Centre Médoc - Pauillac
Tél. : 06 32 21 21 84
● CAP 33 Le Verdon
Tél. : 05 56 09 66 97

● KAYAK DE MER

Cercle Nautique du Verdon-sur-Mer
Tél. : 05 56 09 64 66
www.voile-medoc.com

Comité Départemental de Kayak de Gironde
Émulation Nautique
Bordeaux Canoë-Kayak
Tél. : 06 83 73 95 17

D. Mauleon - CDA Royan Atlantique

Voiles d'Estuaire

Les bacs

Pour passer d'une rive à l'autre à pied, en voiture ou à vélo, des liaisons sont assurées tout au long de l'année entre Royan et Le Verdon-sur-Mer ainsi qu'entre Blaye et Lamarque.

M. Bernard - BCAV

Bac « La Gironde »

En bateau vers Cordouan

Quatre bateaux au départ de Royan, du Verdon-sur-Mer ou de Meschers embarquent vers l'îlot du phare : La Bohème, Le Côte de Beauté, Royan Croisières et La Sirène.

La Bohème - R. Gilles

« La Bohème II »

Cécile Lafforgue

« La Sirène »

Le roi des phares

Henri IV confie à l'ingénieur Louis de Foix la construction d'un phare en remplacement de la tour datant du XIVe siècle voulue par Édouard III.
Ce que le roi ne soupçonnait pas, c'est que naîtrait au début du XVIIe siècle une œuvre que l'on nommerait plus tard le « phare des rois ». De Royan, Meschers et Le Verdon, les bateaux à passagers vous embarquent pour l'îlot.


CDT 33 / B. Lamarque

Phare de Cordouan

D. Mauleon - CDA Royan Atlantique

Panorama en contre-plongée au cœur du Parc de l'Estuaire

À l'entrée de l'estuaire, posé sur son plateau calcaire, Cordouan se dresse tel une sentinelle sur l'univers. Le phare des Rois s'impose entre estuaire et océan. Des falaises calcaires de la rive droite au ruban de sable de la pointe de Grave en rive gauche, c'est un panorama à 360 degrés qui s'offre à la contemplation.


Cécile Lafforgue

Près de Meschers-sur-Gironde, des points de vue à dénicher

Vues d'estuaire...

informations pratiques...

● PHARES

Le phare de Cordouan
Pour accéder au phare en bateau, voir page 6
Association pour la sauvegarde du phare
Tél. : 05 56 41 17 43
sauve.cordouan@wanadoo.fr

Le phare de Saint-Georges-de-Didonne
Office de tourisme
Saint-Georges-de-Didonne
Tél. : 05 46 05 28 32
omt@saintgeorgesdedidonne.com

Le phare de Grave
Le Musée du Phare de Cordouan & des phares et balises
Le Verdon-sur-Mer
Tél. : 05 56 09 61 29

Le phare Richard et son Musée ostréicole
Passe du phare D2
Jau Dignac et Loirac
Tél. : 05 56 09 52 39
phare-richard@wanadoo.fr

Le phare et Refuge de Patiras
Tél. : 06 14 48 41 36
phil-ag@numericable.fr

● POINTS DE VUE

Points hauts

Tour de guet
Saint-Georges-de-Didonne
Parc de l'Estuaire
Tél. : 05 46 23 77 77

Tour de l'honneur de Lesparre
Tél. : 05 56 41 06 75

Dôme de l'église de Lamarque
Tél. : 05 56 58 90 12

Balcons de l'Estuaire

Port Maran Nord

Barzan

St-Seurin d'Uzet
L'échaillier

Mortagne-sur-Gironde
Le Bourg

St-Fort-sur-Gironde
La Tour de Beaumont

Plassac

Fenêtres de l'Estuaire

Office de Tourisme de Bourg-sur-Gironde
Tél. : 05 57 68 31 76

Bourg-sur-Gironde
Le Port et la Citadelle

Bayon
Terrasse du Château Eyquem

Gauriac
Roque-de-thau
Furt
Vitescale

JP Boudineau

Invitation à la méditation

Lorsque l'on débarque sur le petit îlot de Cordouan, on découvre stupéfait une architecture grandiose qui résiste depuis plusieurs siècles aux assauts des tempêtes. « Il s'agit du phare le plus ancien de France », explique le guide. « Il a été classé monument historique dès 1862 ».

Du haut des phares

Posés entre ciel et mer, les phares de l'estuaire, protecteurs des marins, s'ouvrent aujourd'hui au regard.
Placé à l'avant de son île, le phare de Patiras s'avance résolument vers le fleuve. Devant, tandis que la Gironde s'élargit, apparaît la petite île de Trompeloup avec son phare parfaitement aligné. À quelques milles marins, les phares de Grave et de Saint-Georges-de-Didonne. Enfin, le phare de Richard, petit joyau préservé. L'estuaire, vu de haut, prend toute sa dimension, une immensité de paysages.

Des balcons aux marais

Au loin, alors que le soleil se couche, du haut des falaises de la Charente-Maritime, un groupe d'amis, comme accoudés à des balcons, a cessé un moment sa course et contemple le spectacle. L'estuaire se fait couleur marine teintée d'argent.
La route verte, depuis Saint-Georges-de-Didonne, fait écho à celle des châteaux du Médoc et se prolonge par la corniche fleurie jusqu'à Bourg-sur-Gironde. Les citadelles, les phares, les belvédères, les clochers des églises forment autant de décors et ouvrent sur autant de tableaux. L'estuaire se fait tantôt vert, tantôt or et rouge lorsque vient le temps des vendanges. Il est aussi blanc, presque pur, comme la pierre sans cesse frappée par le vent.
Il est encore des espaces, au plus près des eaux limoneuses, entre ciel et terre, où les vues s'évadent à l'infini. Les couleurs se marient aux chants des oiseaux, aux paroles des hommes de l'estuaire. Les marais, forgés à force de patience et de volonté, dans l'immensité de leur plaine, se parent aux premiers rayons du soleil.
L'univers se fait arc-en-ciel. ●

X. Lauzy

Au Parc de l'Estuaire, une tour accueille le public et offre un panorama grandiose sur l'embouchure de la Gironde

Balcons et fenêtres sur l'estuaire...

Sur les hauteurs de Mortagne-sur-Gironde, une table d'orientation indique le nord, mais c'est vers le sud et l'estuaire que se porte le regard. La vue sur le fleuve, particulièrement large à cet endroit et sur le port de pêche juste en contrebas, est remarquable.
Les points de vue comme celui-ci sont nombreux le long de la route verte (D 145).
Port Maran (entre Meschers-sur-Gironde et Talmont-sur-Gironde), Barzan-Plage, au lieu dit « L'échailler » à Saint-Seurin-d'Uzet, la Tour de Beaumont à Saint-Fort-sur-Gironde, au bourg de Mortagne-sur-Gironde et enfin Plassac, autant de sites que l'on appelle « Balcons de l'Estuaire ».
De ces points de vue remarquables, de futurs aménagements et outils d'interprétation permettront également aux visiteurs d'avoir des clés de compréhension sur la géologie, la biologie, la géographie ou encore la pêche.

De petites balades prendront également leur point de départ depuis ces balcons.
Oiseaux rares et orchidées vous feront peut-être oublier de reprendre votre voiture.

À l'extrémité sud de la rive droite, autour de Bourg-sur-Gironde, des haltes, baptisées « Fenêtres de l'estuaire », sont proposées de façon complémentaire à trois itinéraires de découverte audio-guidés à travers le canton. Ces fenêtres mettent en valeur des points de vue remarquables sur l'estuaire et les vignobles des Côtes de Bourg. En empruntant la route de la corniche fleurie, vous pourrez contempler notamment les premières îles de l'estuaire et plus loin les vignobles médocains. Les itinéraires de découverte sont disponibles à l'Office de Tourisme de Bourg-sur-Gironde.

Mairie de Lamarque

Dôme de Lamarque

À voir

Lamarque, la Dominante
Sur la rive gauche, tout proche de l'arrivée du bac en provenance de Blaye, le dôme de l'église de Lamarque offre un très large panorama sur l'estuaire.
Vauban aurait sans doute souhaité disposer de ce clocher et vérifier ainsi l'exactitude de sa stratégie militaire.
Par beau temps, le verrou Vauban fait face : la citadelle de Blaye, l'île de Fort Pâté et le fort de Cussac-Fort-Médoc.
Au milieu du fleuve, l'île Verte, et bien entendu, tout autour, le vignoble du Médoc.

Renseignements auprès de la commune.
Tél. : 05 56 58 90 12

Façonnée de mains de et toujours sauvage

Vitrezay à la loupe

TRIVOLO

Le site de Vitrezay, situé sur la commune de Saint-Sorlin-de-Conac, est l'un des 15 Pôles-Nature créés par le Conseil général de la Charente-Maritime. Il est un condensé de l'histoire des marais mais aussi un lieu d'activités où l'on apprend à pêcher, perché en haut d'un carrelet loué à la journée, par exemple. Pendant longtemps, cet espace humide fut asséché pour y pratiquer la culture du maïs, et sa biodiversité fut considérablement réduite. Aujourd'hui, les cultures ont laissé place aux prairies, des plans d'eau ont été aménagés et de nouveau, les hérons, les canards ou encore les chouettes viennent goûter au marais. Pour que les mystères qui baignent cette terre gorgée d'eau se dissipent au profit d'une meilleure connaissance du milieu, un accueil pédagogique, des expositions sur l'estuaire et les hommes qui ont façonné cet univers initient les visiteurs.

Pôle-Nature de Vitrezay : 05 46 49 89 89

Le sentier botanique du parc

CG17

Espace préservé, remarquable par sa faune et sa flore, le Parc de l'Estuaire constitue une destination de découverte pour tous les sens.
Au cœur de la forêt de Suzac, un sentier botanique vous invitera à l'écoute du bruissement des feuilles d'arbousier, et les senteurs des œillets des dunes vous transporteront sur les rives d'un pays imaginaire. Les enfants s'égailleront dans un espace protégé et s'exerceront à répondre aux questions d'un abécédaire sur l'histoire de l'estuaire.
Des animations programmées au rythme des saisons, invitent les grands et les petits à ouvrir la bouteille aux mille parfums : balades nature « Il était une fois la forêt de Suzac », histoire-jeu en plein air pour retrouver une espèce en détresse, conférences sur les espaces naturels sensibles, sans oublier le plaisir des papilles avec une dégustation « Saveurs et estuaire ».

Parc de l'estuaire : 05 46 23 77 77
info@leparcdelestuaire.com
www.leparcdelestuaire.com

J. Cheverreau / CG17

A. Arnaud Durand

L'univers de l'estuaire est l'expression de la joute sans cesse renouvelée entre l'homme et la nature. La nature de l'estuaire est ainsi faite : un paradoxe issu de l'affrontement des hommes et des éléments. Une nature immense sauvage et civilisée à la fois.

Les marais de Braud-et-Saint-Louis

Conscients de la richesse de cet univers et désireux de s'en faire maîtres, les hommes de l'estuaire ont façonné, au cours des siècles, les paysages de terre et d'eau.
L'estuaire serait-il alors conquis ?
Ils y ont planté la vigne, bâti les villes et les villages, endigué les îles, organisé et asséché les marais pour mieux en tirer profit.
L'estuaire aurait-il cédé à la force de l'homme ?
À y regarder de près, il reprend ses droits. Sa nature est toujours présente.
Les marées couvrent et découvrent l'estran, les oiseaux migrateurs reviennent chaque année, les poissons réintègrent les eaux, les insectes pollinisent les orchidées sauvages. La flore spécifique et rare porte parfois des noms bien curieux : l'Iris fétide, l'Obione, la Salicorne, l'Armoise maritime côtoient les Chênes verts, les Arbousiers ou les Orchidées. Mais peut-être la plus emblématique de l'estuaire est-elle l'Angélique, une plante rare et protégée.
Sur les hauteurs de Saint-Georges-de-Didonne, au Parc de l'estuaire, blottis entre forêt et fleuve, les sentiers ouvrent les portes de la connaissance.

Des marais conquis…

Du nord au sud, de l'est à l'ouest, l'estuaire est un vaste espace de marais. Conquis sur la mer depuis 300 ans, il en est plusieurs, de taille, d'usage ou de nature différents. Ils sont le lieu privilégié de la vie estuarienne.
Il faut, pour bien comprendre sa dimension écologique et discerner les différents rouages de son fonctionnement, entrer au cœur d'un marais. Suivant un sentier d'interprétation ou accompagné d'un guide naturaliste, les découvertes sont toujours riches, souvent surprenantes.
On y raconte, par exemple, comment les hommes ont acheminé l'eau via un ingénieux réseau de canaux.

…aux chants des oiseaux

L'estuaire est aussi un royaume pour les oiseaux. Qu'ils soient Hérons, Aigrettes, Vanneaux, Bécassines des marais, ils y trouvent un refuge sur la route vers le sud, un abri pour leur nid, la nourriture.
Entre terre, ciel et eau, les oiseaux sont présents par de nombreuses espèces.
Leur chant court jusqu'aux falaises où le Courlis cendré, le Busard ou le Gorgebleue à miroir se disputent les meilleurs points de vue. Approcher toutes ces espèces relève d'une grande stratégie de patience. L'idéal est de laisser sa voiture et de n'avoir, pour toute arme, qu'un appareil photo et des yeux grands ouverts. Au plus simple, il faut prendre un vélo et parcourir l'estuaire.

TRIVOLO

L'orchidée *Ophrys apifera*

Les Marais du Logit et du Conseiller

L'association CURUMA propose des balades pédagogiques pour découvrir les marais du Logit et du Conseiller au Verdon-sur-mer. Des balades crépusculaires sont également prévues tout au long de l'été. Ces animations sont destinées à un public familial tant sur le contenu que sur le rythme de la progression. Durée : environ 2 h. Renseignements et calendrier détaillé des sorties au 05 56 09 65 57

L. Cour (LPO Aquitaine)

La Nivéole d'été

maîtres

Source d'inspiration

« L'Appel du fleuve »
Christian Lippinois

« Notre maison n'est pas bien grande, pas bien fière, mais la prairie qui l'entoure semble courir sur des milles d'estuaire. Grand-père y échoue sa yole au plain d'eau, une roselière la prolonge jusqu'au vasard où nichent les tadornes. Sur le chemin du port s'élève la pêcherie : on y range le tramail, les avirons, les bourgnes, Grand-mère débite là le poisson. Les villageois y descendent, qui pour l'alose ou la lamproie, qui pour une moque de crevettes. Lorsqu'elle y jette l'anis et le laurier, la pêcherie s'emplit d'une odeur de bonbon. »

Ouvrage en vente au Conservatoire de l'Estuaire : 05 57 42 80 96

D. Maurison - CDA Royan Atlantique

L'ornithologie en un tour de roue

Fruit d'une collaboration entre la LPO et les Fédérations de chasse de la Charente-Maritime et de la Gironde, sept itinéraires ornithologiques ont été identifiés. Il s'agit là d'itinéraires naturalistes au cœur d'un univers calme, peuplé d'oiseaux et d'espèces botaniques.
De Mortagne-sur-Gironde à Bourg-sur-Gironde (en rive droite), ces boucles sont à emprunter à pied ou à vélo car elles font souvent plus de 15 kilomètres. Elles permettent la découverte d'espèces rares et spécifiques de l'estuaire. Ces parcours sont minutieusement détaillés sur le site ***www.estuaire-gironde.fr.*** *Ils renseignent également sur les caractéristiques des espèces telles que le Milan noir, le Rossignol philomèle, la Grive musicienne ou encore le Héron cendré.*

Michel Quéré

L'envol de Héron pourpré

Deux questions à…

Gregory Gomez,
Ornithologue à la Ligue pour la Protection des Oiseaux d'Aquitaine

« L'estuaire offre aux oiseaux le gîte et le couvert »

L'estuaire de la Gironde est situé sur un axe migratoire majeur, mais où trouve t-on les meilleurs points d'observation des oiseaux ?

Gregory Gomez : Quel que soit l'endroit où l'on se trouve, on peut observer des oiseaux. Entre les roselières des nombreux marais et les zones thermophiles comme les falaises de Bourg, l'estuaire offre le gîte et le couvert à une multitude d'espèces. Par exemple, dans les marais de Braud-et-Saint-Louis comme dans ceux de Saint-Ciers-sur-Gironde, on pourra contempler des Hérons, des Cigognes blanches, des Rousserolles, des Rossignols ou encore l'étonnant Gorgebleue à miroir. Toujours sur la rive droite, on peut aussi parcourir les falaises de Meschers-sur-Gironde ou bien se rendre à Vitrezay ainsi qu'aux Nouvelles Possessions, deux sites au fort potentiel ornithologique. Côté Médoc, il y a bien sûr les deux marais du Logit et du Conseiller autour de la pointe de Grave, mais on peut également sillonner les chemins de l'estuaire autour de Jau-Dignac-et-Loirac, Talais… où les mattes* du bord de l'estuaire offrent des habitats appréciés des oiseaux nicheurs.

Quelles sont les saisons les plus propices à la découverte de l'Estuaire ?

G.G : Pour observer les oiseaux, n'importe quelle saison. Tout au long de l'hiver, bon nombre d'oiseaux d'eau tels que les Anatidés trouvent dans les marais des lieux de villégiature hivernale particulièrement attractifs. Plus tard, au début du printemps ce sont des centaines d'espèces - comme les Passereaux paludicoles, les Pies-grièches, les Cigognes ou les Milans - qui transitent ou nichent dans ces marais. De mi-juillet à mi-août, le calme revient, les Passereaux s'affairent à nourrir leur progéniture, les premiers migrateurs s'élancent vers le sud malgré une chaleur écrasante. Il fait chaud et seules les heures les plus fraîches permettent l'observation furtive des habitants des lieux. De septembre à novembre, c'est de nouveau une période intense de migration. Puis en novembre, les hivernants rejoignent les habitats naturels de l'estuaire.
Le mieux est, je pense, de prévoir plusieurs visites, à des saisons différentes. Loin d'être redondantes, elles sont complémentaires et bien souvent agrémentées d'animations comme celle que nous organisons avec les Fédérations de chasse : Le Chemin des Oiseaux (voir calendrier central).
Sinon, pour ce qui est de découvrir l'univers des marais de l'estuaire en général, je ferais sensiblement la même réponse, car on peut dire que chaque saison a son charme. Les végétaux se succèdent, les insectes et autres habitants évoluent tranquillement sans interruption. Les marais sont vivants et changeants tout au long de l'année parce que l'écosystème ne s'arrête pas avec la fin de la période estivale. La vie continue !

** Mattes : véritables polders où les terres sont plus basses que le niveau de la mer.*

Michel Quéré

Le Phragmite des joncs

informations pratiques…

rive droite

● DÉCOUVERTE DU MILIEU ESTUARIEN

Parc de l'Estuaire
Boulevard Roullet
Saint-Georges-de-Didonne
Tél. : 05 46 23 77 77
www.leparcdelestuaire.com

Pôle-Nature de Vitrezay
Port de Vitrezay
Saint-Sorlin-de-Conac
Tél. : 05 46 49 89 89
Activités sur réservation
www.charente-maritime.org

Les Nouvelles Possessions
Braud et St-Louis
Office de Tourisme
de Saint-Ciers-sur-Gironde.
Tél. : 05 57 32 88 88

Conservatoire de l'Estuaire
Citadelle - Blaye
Tél. : 05 57 42 80 96
http://estuairegironde.net

rive gauche

● DÉCOUVERTE DU MILIEU ESTUARIEN

Association Océan
Médiation des sciences et de l'histoire des environnements.
2 rue Sarrette - Bordeaux
Tél. : 05 56 49 34 77
www.ocean.asso.fr

Association Pétronille
152 rue Mondenard - Bordeaux
Découverte du patrimoine culturel et naturel
Tél. : 05 56 44 81 65

Association CURUMA
Dune de Grave,
le Marais du Logit
et le Marais du Conseiller
Le Verdon-sur-Mer
Tél. : 05 56 09 65 57
http://curuma.club.fr

Marais d'Arcins
Mairie
Tél. : 05 56 58 93 90

Les Nouvelles Possessions

Michel Picart

Balades en calèche

Sur le site des Nouvelles Possessions des visites guidées en calèche ou à pied sont organisées (il existe également des visites adaptées pour les enfants). Sur 130 hectares de milieu humide gérés par l'Office national de la chasse et de la faune sauvage, les curieux découvriront une première zone légèrement surélevée accueillant des lézards, des batraciens, des rossignols, puis une grande roselière peuplée d'espèces diverses annonce les petits marais où nichent le Vanneau huppé et l'Échasse blanche.
Tout au long de l'été, du mercredi au dimanche, balades découvertes de la réserve nature en calèche et sorties ornithologiques gratuites (1h30 environ), sortie en voilier sur l'île de Patiras.

Pour connaître tout le programme d'animations (Les estuariennes 2007), renseignements et réservations au 05 57 32 88 88 / www.ot-estuaire.fr

Le mois du marais

Nicolas Monangine - Pays Médoc

Chenal d'Ordonnac

Au mois de juin, les marais de la Maréchale, sur la commune d'Ordonnac sont le théâtre d'animations originales. Au programme : lectures, expositions, balades poétiques dans une propriété viticole, visite du marais, découverte des métiers anciens, randonnées ou encore balades nocturnes à la rencontre des chauves-souris et des grenouilles. Autrement dit, de nouvelles clés pour comprendre les paysages du marais, le découvrir en tant qu'espace naturel, en tant que patrimoine culturel et observer les activités que l'on y pratique traditionnellement.

Pour connaître tout le programme d'animations : www.cg33.fr, rubriques actualités.

Chemin faisant

L'estuaire est vaste et pourtant il sait se faire intime. Il peut offrir au détour d'un chemin, un lavoir, une église, une ferme ou un encore un château viticole.
Ses chemins sont par centaines de kilomètres, au travers des marais, passant par les collines, surplombant les falaises ou parcourant le vignoble. Ils se font à pied, à vélo ou encore à cheval sur des sentiers spécifiques. De la boucle locale pour des balades d'une heure aux sentiers pour des randonnées plus longues, des pistes cyclables pour la promenade familiale aux parcours VTT, l'estuaire offre une large gamme de pratiques.
Ces itinéraires sont le plus souvent balisés. Vous trouverez au sein des Offices de Tourisme de l'estuaire une large série de plans guide ou de cartes.

Axel Puig

Chemin de randonnée balisé

CDDHS - V. Saucedé

Randonnée à cheval en Haute-Saintonge

Les virades de l'Estuaire

Les passionnés de vélo tout terrain et les cyclotouristes, ont rendez-vous les 2 et 3 juin pour une randonnée dans un site exceptionnel. Le départ sera donné au port de pêche du Pôle-Nature de Vitrezay pour deux journées de découverte. Entre les vignobles de cognac et de pineau et les petits ports, les magnifiques panoramas de l'estuaire raviront les adeptes d'une « virade » un peu à part : Vitrezay, Saint-Sorlin-de-Conac, Saint-Thomas-de-Conac, Sainte Ramée, Port-Maubert et Mortagne-sur-Gironde.
Les différents circuits mis en place permettront, aux débutants comme aux confirmés, de satisfaire leur envie d'espace et de liberté. Pour les accompagnateurs et pour tous ceux qui ne seraient pas familiarisés avec la petite reine, de nombreuses animations sont annoncées. Organisée par Routes et Sentiers Genésiens et la Communauté de Communes de la Haute-Saintonge, cette manifestation a reçu le label national FFCT 2007 Vertes Tout Terrain.

Pôle-Nature de Vitrezay : 05 46 49 89 89

CDDHS - E. Wiener - V. Saucedé

Circuit VTT

Le marathon des vignes

Dans les tout premiers jours du mois de septembre, des milliers de participants rejoignent Pauillac pour une course à pied très particulière.
Le marathon du Médoc, même s'il respecte la distance réglementaire de 42,195 km et même si le temps record de parcours approche les 2 h 19, n'est pas un marathon comme les autres.
Ici, 90% des coureurs viennent déguisés, et sur les tables de ravitaillement, les traditionnels produits énergisants laissent place à des mets autrement plus délicats : entrecôtes, huîtres, jambon, fromages et bien entendu dégustation de vins du Médoc. Bref, la règle d'or est la fête dans la convivialité. La veille, la soirée « Mille Pattes » réunit dans un château quelque 1 500 convives et le lendemain, après l'arrivée, c'est concert et feu d'artifice pour tout le monde.

Association pour le Marathon des Châteaux du Médoc : 05 56 59 17 20 - www.marathondumedoc.com

MTV E. Fatin

Certains viennent courir, d'autres viennent fêter le vignoble

informations pratiques...

rive droite

● À CHEVAL

Centre Equestre de l'Estuaire
50 avenue Roullet
Saint-Georges-de-Didonne
Tél. : 05 46 05 93 41

La Rose des Vents
Moulin de la Gîte - Cozes
Tél. : 06 10 70 62 90

Le Crin Ami
Epargnes - Tél. : 05 46 97 83 39

An'estuaire
Mortagne-sur-Gironde
Tél. : 05 46 90 50 91
fermebioestuaire@yahoo.fr
www.fermebio-anestuaire.com

L'asinerie des Blanchards
Les Blanchards - Saint-Sorlin-de-Conac
Tél. : 05 46 86 03 72 - 06 80 52 01 24
castano.didier@wanadoo.fr

Le Haras
Centre de Tourisme Équestre
Le Bourg - Saint-Thomas-de-Conac
Tél. : 05 46 86 03 22

Écuries des Hauts-de-Gironde
« Le Passage » Braud et Saint-Louis.
Tél. : 05 57 64 42 46

Centre Équestre du Blayais
17 route du Lion d'Or - Cartelegue
Tél. : 05 57 64 52 64

● À VÉLO
Renseignements dans les Offices de Tourisme

Location de vélos
Ets Auxemery
Blaye - Tél. : 05 57 42 13 43

Office de Tourisme
de Saint-Ciers-sur-Gironde
Tél. : 05 57 32 88 88

Circuits des Oiseaux
www.estuaire-gironde.fr

Circuits VTT en Haute-Saintonge

Circuits VTT / VTC et pistes cyclables en Pays Royannais

Piste cyclable Blaye-Étauliers

● À PIED
Renseignements dans les Offices de Tourisme

Circuits en Pays Royannais

Circuits en Haute-Saintonge

Circuits Saint-Ciers-sur-Gironde / Blaye / Bourg

● LA PÊCHE AU CARRELET

Pôle-Nature de Vitrezay
Port de Vitrezay - Saint-Sorlin-de-Conac
Tél. : 05 46 49 89 89 - Activités sur réservation
www.charente-maritime.org

rive gauche

● À CHEVAL

Attelage P. Rébulard
Promenade en calèche
Le Parc Neuf. Château Lanessan
Cussac-Fort-Médoc - Tél. : 05 56 58 96 44
www.lanessan.com

Écuries Todor Light
Soulac-sur-Mer - Tél. : 05 56 09 13 85

Centre équestre de Marcillan
Saint-Laurent-du-Médoc - Tél. : 05 56 59 95 57

Les écuries de Cruscau
Domaine de Peyramont - Saint-Laurent-du-Médoc - Tél. : 05 56 59 40 72

Haras de la Mellerie
Port de Richard - Jau-Dignac et Loirac
Tél. : 05 56 41 37 90

Centre hippique
Passe du Tottoral, Route de l'Amélie
Soulac-sur-Mer - Tél. : 05 56 09 71 93

Centre de Tourisme Équestre
Saint-Vivien-de-Médoc - Tél. : 05 57 75 08 15

● À VÉLO
Renseignements dans les Offices de Tourisme

Vélo Médoc
Tél. : 05 56 58 22 22 - 06 66 01 85 19

Circuits VTT en appellation Margaux

Piste Le Verdon/Soulac-sur-Mer

● À PIED
Renseignements dans les Offices de Tourisme

Circuits Centre Médoc

● LA PÊCHE AU CARRELET

Maison du Tourisme
et du Vin de Pauillac
La Verrerie - Pauillac
Tél. : 05 56 59 03 08
mtvp@wanadoo.fr
www.pauillac-medoc.com

Entre

Étranges cabanes posées entre ciel et eau, yoles aux couleurs vives, lignes plus ou moins longues et carrelets à main. L'estuaire étreint ici poissons et pêcheurs.

Pôle-Nature de Vitrezay / CG17

plaisirs et traditions

La parade d'un bateau libellule

Fabienne Baron

La pêche en estuaire est une pratique ancestrale car les hommes étaient tout autant agriculteurs que pêcheurs. Les bateaux étaient filadières, ils sont aujourd'hui yoles ou bateaux libellules.
À l'heure de la pêche, l'estuaire se couvre des couleurs de ses bateaux. Les carrelets font danser leurs filets. Les hommes préparent leur matériel.
Loin de toute cette agitation, certains, posés au milieu de l'estuaire, collent leur oreille au fond des bateaux. Ils attendent que l'estuaire se mette à chanter. Ils attendent le maigre, qui gronde pour appeler sa femelle.
L'estuaire se fait technique et attentif.

Un carrelet pour un univers…

Au bord de l'estuaire, un groupe d'amis s'initie à la pêche au carrelet. Installés dans la cabane, ils montent et descendent le filet. Tout à coup, les prises qui se sont fait attendre emplissent les mailles. Ils remontent rapidement le filet et se précipitent pour compter les crevettes. La pêche est bonne, suffisante, pour avoir le plaisir de passer à table. Les rires fusent, les verres tintent. Au milieu des assiettes sorties, des tranches de pain coupées, ils cherchent l'anis pour parfumer les crevettes. Ils en oublient presque le filet retombé dans l'eau.

…un univers pour les enfants

Au Pôle-Nature de Vitrezay, Quentin va connaître, aujourd'hui, sa première expérience de pêche. Au cœur du marais, il apprend, avec l'animateur, le dur labeur du pêcheur qui doit d'abord connaître les poissons avant de monter sa canne. Ensuite seulement, il posera l'appât et ressentira le plaisir profond de la prise. Moment unique à ses yeux d'enfant de cinq ans. À deux pas, son grand-père veillera au bon déroulement de la manœuvre.
Thomas, lui, beaucoup moins patient mais tout aussi curieux, s'équipera plutôt d'un filet et partira, accompagné de sa mère, pour une chasse à la grenouille. Dieu, qu'elles sont bondissantes !
Lorsque le soleil bascule derrière l'horizon et plonge dans l'océan, il est temps de poser canne et épuisette, de ranger les restes du pique-nique improvisé et de songer à rentrer. Quentin compte sa pêche. Il la présente fièrement à l'animateur. Heureux de la qualité de ses prises, mais en bon pêcheur averti et responsable, il remet tout à l'eau. Son grand-père le félicite.
Thomas, quant à lui, a bien réussi à saisir une grenouille. Après l'avoir observée, il l'a laissée repartir.
Le départ est dur. Quentin veut revenir demain, Thomas se demande s'il pourra capturer des écrevisses la prochaine fois.
L'univers se teinte des derniers rayons flambloyants. ●

MTVF-Falon

La pêche au fil de l'estuaire les 8 et 9 septembre

Une invitation à vivre les mille et une histoires de l'estuaire de la Gironde.
« La pêche au fil de l'estuaire » est une rencontre entre le public et les pêcheurs qui se vivra dans la bonne humeur et la décontraction : des animations nautiques, des randonnées (à pied, à vélo, en kayak ou en bateau), des expositions, des rendez-vous imaginaires sans oublier la dégustation de produits de l'estuaire. Cette année, la lamproie (et les recettes pour la cuisiner) seront à l'honneur.
Les berges et les ports de l'estuaire seront mis en scène, et vous raconteront l'histoire des hommes et des lieux à découvrir : Saint-Georges-de-Didonne, Talmont-sur-Gironde, Mortagne-sur-Gironde, Port-Maubert, le port de Vitrezay.
L'itinérance sera le fil conducteur pour vous conter la vie d' hier et d'aujourd'hui. Les festivités se dérouleront sur deux jours : le samedi 8, le départ sera donné du Parc de l'estuaire ; le dimanche 9, l'arrivée des randonneurs et de la flottille est prévue à Vitrezay.

Pêcher au Pôle-Nature de Vitrezay

À Vitrezay, l'estuaire se découvre, se déguste, se navigue, se pêche : à chacun son rythme, à chacun sa manière !
Le site de Vitrezay, situé sur la commune de Saint-Sorlin-de-Conac, est l'un des 15 Pôles-Nature créés par le Conseil général de la Charente-Maritime. Ouvert toute l'année, les animateurs vous proposeront une palette d'animations pour tous les âges : initiation à la pêche, sorties bateau-passeur, spectacles et expositions.
Après avoir savouré les joies de la découverte, on peut se restaurer au « Vitrezay », où l'on sait bien accommoder la lamproie, un dos de maigre et les fameuses crevettes de l'estuaire. La guinguette sur le port vous accueille : moules frites à la tombée de la nuit, les pieds dans l'eau face à un magnifique coucher de soleil sur l'estuaire…

Pôle-Nature de Vitrezay : 05 46 49 89 89
Restaurant « Le Vitrezay » : 05 46 49 89 93
www.charente-maritime.org

Louer un carrelet

Au Pôle-Nature de Vitrezay et à la Maison du tourisme et du vin de Pauillac, deux carrelets sont ouverts à la location.
En famille ou entre amis, l'exercice consiste à plonger et remonter le large filet tendu sur un cadre. Entre les fines mailles, la découverte est toujours stimulante et les enfants s'émerveillent. Crevettes, mulets, soles… sont au rendez-vous.

Pôle-Nature de Vitrezay : 05 46 49 89 89
Maison du Tourisme et du Vin de Pauillac : 05 56 59 03 08

Pêche au carrelet à Vitrezay

Offices de Tourisme

Rive droite

Office de Tourisme de Royan
Rond-Point de la Poste
Tél. : 05 46 05 04 71
www.royan-tourisme.com
si-royan@wanadoo.fr

Office de Tourisme de Saint-Georges-de-Didonne
7 boulevard Michelet
Tél. : 05 46 05 09 73

Office de Tourisme de Meschers-sur-Gironde
31 rue Paul Massy
Tél. : 05 46 02 70 39
www.meschers.com
ot.meschers@wanadoo.fr

Office de Tourisme de Cozes
Tél. : 05 46 90 80 82
oti.cozes@wanadoo.fr

Point Information de Talmont-sur-Gironde
Rue de l'Église
Tél. : 05 46 90 16 25

Office de Tourisme de Mortagne-sur-Gironde
1 place des Halles
Tél. : 05 46 90 52 90
www.ot-mortagne.com
mortagne.s.g.otsi@wanadoo.fr

Office de Tourisme de Saint-Genis-de-Saintonge
23 place Ambroise Sablé
Tél. : 05 46 49 01 42

Office de Tourisme de Mirambeau
90 Avenue de la République
Tél. : 08 70 27 62 85
http://tourisme.mirambeau.monsite.wanadoo.fr/

Office de Tourisme du canton de Saint-Ciers-sur-Gironde
17 avenue André Lafon
Tél. : 05 57 32 88 88
www.ot-estuaire.fr
ot.saintciers@wanadoo.fr

Office de Tourisme de Blaye
Allées Marines
Tél. : 05 57 42 12 09
www.tourisme-blaye.com
officedetourisme.blaye@wanadoo.fr

Office de Tourisme de Bourg-sur-Gironde
Hôtel de la Jurade
Tél. : 05 57 68 31 76
bourg-sur-gironde@fnotsi.net

Office de Tourisme de Saint-André-de-Cubzac
9 allée du Champ de Foire, Square F. Mitterrand
Tél. : 05 57 43 64 80
ot.cubzaguais@wanadoo.fr

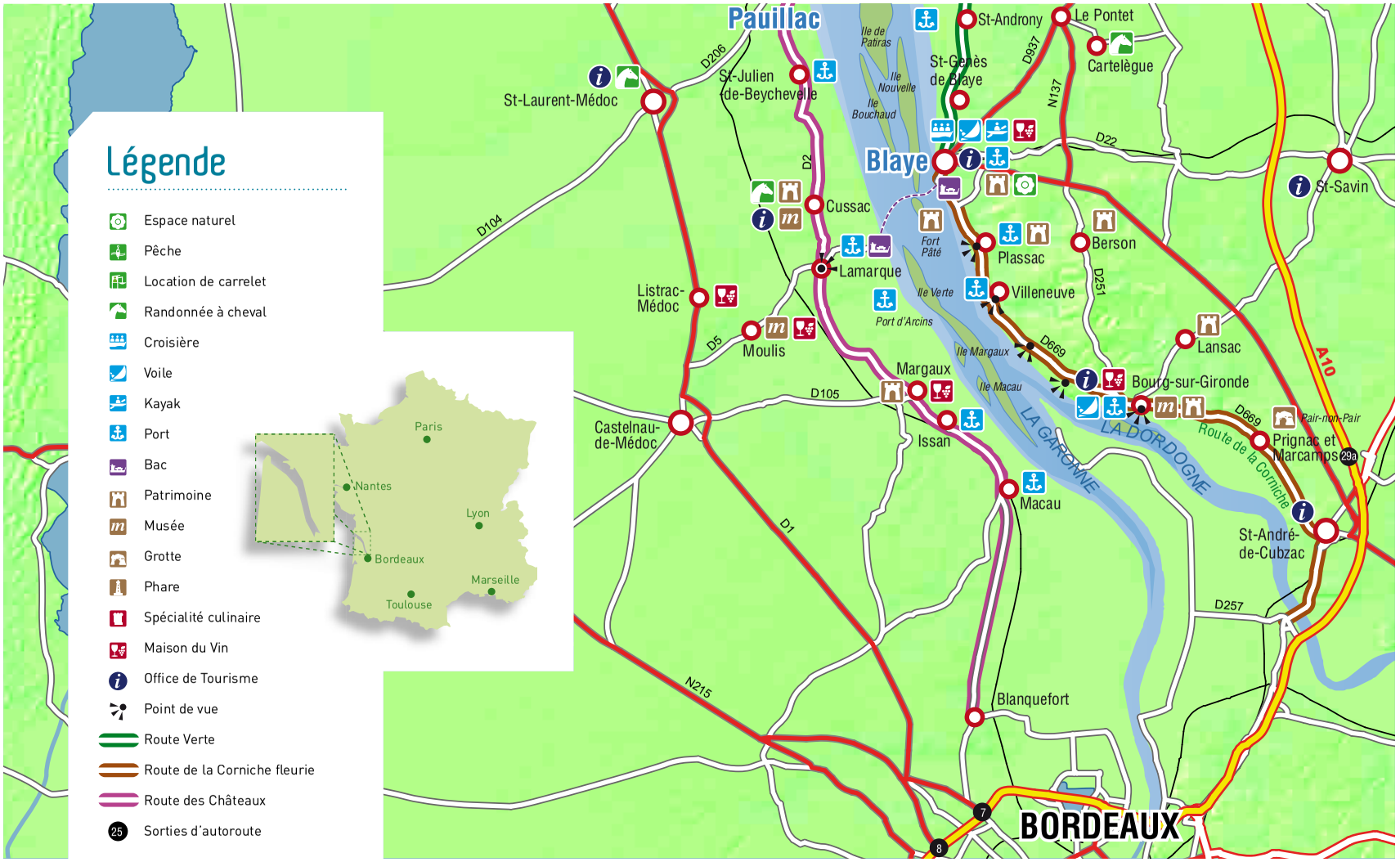

Les Ports

Port de Saint-Georges-de-Didonne
Tél.: 06 76 48 59 43

Port de Meschers-sur-Gironde
Tél.: 05 46 02 56 89

Port de Talmont
Tél. : 05 46 90 43 87

Port des Monards à Barzan
Tél. : 05 46 90 42 80

Port de Saint-Seurin-d'Uzet
Tél. : 05 46 90 44 03

Port de Mortagne-sur-Gironde
Tél. : 05 46 90 63 15

Port-Maubert à St-Fort-sur-Gironde
Tél. : 05 46 49 95 7

Port de Vitrezay à Saint-Sorlin-de-Conac
Tél. : 05 46 49 89 89

Port des Callonges à Saint-Ciers-sur-Gironde
Tél. : 05 57 32 88 88

Port de Blaye
Tél. : 06 63 29 80 92
ccb@ccb-blaye.com

Port de Plassac
Tél. : 05 57 42 07 05

Port de Villeneuve
Tél. : 05 57 64 87 24

Port de Bourg-sur-Gironde
Tél. : 05 57 68 40 04

Port de Macau
Tél. : 05 57 88 42 11

Port d'Issan à Cantenac
Tél. : 05 57 88 34 12

Port d'Arcins
Tél. : 05 56 58 93 90

Port de Lamarque
Tél. : 05 56 58 90 12

Port de Saint-Julien-Beychevelle
Tél. : 05 56 59 08 11

Port de Pauillac
Tél. : 05 56 59 12 16

Port de La Chapelle à Saint-Estèphe
Tél. : 05 56 59 30 63

Port de La Maréchale à Saint-Seurin-de-Cadourne
Tél. : 05 56 59 31 10

Port de Lamena à Saint-Yzans-de-Médoc
Tél. : 05 56 09 05 06

Port de Saint-Christoly-Médoc
Tél. : 05 56 41 53 07

Port de By à Bégadan
Tél. : 05 56 41 50 15

Port de Goulée à Valeyrac
Tél. : 05 56 41 52 01

Port de Saint-Vivien-de-Médoc
Tél. : 05 56 09 58 50

Port Bloc au Verdon-sur-Mer
Tél. : 05 56 09 63 91

Port Médoc au Verdon-sur-Mer
Tél. : 05 56 09 69 75
www.port-medoc.com
capitainerie@port-medoc.com

Office de Tourisme du canton de Saint-Savin
Maison de Pays
Tél. : 05 57 58 47 79
otstsavin33@wanadoo.fr
www.campingcarsengironde.rmcinfo.fr

Rive gauche

Office de Tourisme de Cussac-Fort-Médoc
Avenue du Haut-Médoc
Tél. : 05 56 58 91 30
office.tourisme.cussac.medoc@wanadoo.fr

Syndicat d'Initiative de Saint-Laurent-Médoc
5 rue du Général De Gaulle
Tél. : 05 56 59 92 66
www.ville-saint-laurent-medoc.fr
si.st.laurent.medoc@wanadoo.fr

Maison du Tourisme et du Vin de Pauillac
La Verrerie - Pauillac
Tél. : 05 56 59 03 08
www.pauillac-medoc.com
mtvp@wanadoo.fr

Maison du Tourisme et du Vin de Saint-Seurin-de-Cadourne
Espace Paul Daumains
Tél. : 05 56 59 84 14
mtvstseurindecadourne@wanadoo.fr

Office de Tourisme de Lesparre-Médoc
37 rue de Lattre de Tassigny
Tél. : 05 56 41 21 96
www.lesparre-tourisme.com
ot.amisdelatour@wanadoo.fr

Office de Tourisme de Saint-Vivien-de-Médoc
Place Brigade Carnot
Tél. : 05 56 09 58 50
www.littoral33.com/saint-vivien.htm
synstvivien@aol.com

Office de Tourisme de Soulac-sur-Mer
68 rue de la plage
Tél. : 05 56 09 86 61
www.soulac.com
contact@soulac.com

Office de Tourisme du Verdon-sur-Mer
2 rue André et Marcel Tard
Tél. : 05 56 09 61 78
www.littoral33.com/Le_Verdon.htm
tourismeleverdon-sur-mer@wanadoo.fr

Comité Départemental du Tourisme de la Charente-Maritime
Maison de la Charente-Maritime
85 boulevard de la République
La Rochelle
Tél. : 05 46 31 71 71
www.en-charente-maritime.com
info@en-charente-maritime.com

Maison du Tourisme de la Gironde
21 Cours de l'Intendance
Bordeaux
Tél. : 05 56 52 61 40
www.tourisme.gironde.fr
tourisme@gironde.com

> MAI

Dimanche 6 mai

Exposition
« Quand une quille de bois devient sculpture »
Pôle-Nature de Vitrezay
Saint-Sorlin-de-Conac
Tél. : 05 46 49 89 89

Balade nature
« Flore sensible des dunes et marais »
Animée par Ch. Lahondère, Société Botanique du Centre-Ouest (3 € par adulte, 2 € par enfant/ durée : 2 h/ réservation obligatoire)
Rendez-vous 9 h 30
Parc de l'Estuaire
Saint-Georges-de-Didonne
Tél. : 05 46 23 77 77

Vendredi 11 mai

Fête de l'alose
Port de Macau
Tél. : 05 57 88 42 11

Samedi 12 et dimanche 13 mai

Conférence « Les rencontres de l'archéologie »
Site archéologique du Fâ à Barzan
Tél. : 05 46 90 43 66

Fête du Nautisme à Saint-Georges-de-Didonne, Meschers-sur-Gironde, Bourg-sur-Gironde, Pauillac et Port-Médoc - Baptême sur l'estuaire sur divers supports

Delphine Trentacosta/Port-Médoc

Dimanche 13 mai

Fête de l'agneau
Évocation du pâturage et de la transhumance, démonstration du travail des chiens de bergers et dégustation de l'agneau de Pauillac
Maison du Tourisme et du Vin de Pauillac (MTV)
Tél. : 05 56 59 03 08

Samedi 19 mai

« Une promenade contée du site »
Durée : 2 h
Réservation conseillée
Site archéologique du Fâ à Barzan
Tél. : 05 46 90 43 66

Dimanche 20 mai

Balade nature en forêt et pointe de Suzac
«La gestion d'espaces naturels par le Conservatoire du littoral »
Animée par E. Mathé, à 10h.
Réservation obligatoire
Parc de l'Estuaire
Saint-Georges-de-Didonne
Tél. : 05 46 23 77 77

Du 25 au 28 mai

Fêtes et régates de la Pentecôte à Pauillac.
Renseignements : MTV de Pauillac
Tél. : 05 56 59 03 08

Samedi 26 mai

Soirée Astronomie
Site archéologique du Fâ à Barzan
Tél. : 05 46 90 43 66

Sortie « Découverte des oiseaux du marais »
Sortie à pied et en voiture, sur des voies publiques - gratuit
Ligue de Protection des Oiseaux d'Aquitaine
Tél. : 05 56 91 33 81

Sortie à vélo « Découverte Nature », sous forme de rallye, organisée par le Conservatoire de l'estuaire - gratuit
Tél. : 05 57 42 80 96

Disponible dans les sites touristiques partenaires

Sortie pédestre « Découverte des prairies sèches sur le site de Mugron » (flore, insectes et chants d'oiseaux) - gratuit
Ligue de Protection des Oiseaux d'Aquitaine
Tél. : 05 56 91 33 81

La Médocaine Course à VTT à travers le vignoble médocain 4 parcours au choix ponctués par des dégustations de produits régionaux et rythmés par des orchestres
Arsac - Association Vélo Toutes Vignes
Tél. : 05 57 88 47 05

Dimanche 27 mai

Concours de pêche
Pôle-Nature de Vitrezay
Saint-Sorlin-de-Conac
Tél. : 05 46 49 89 89

Sortie du mois
« Sortie botanique »
avec Christian You
Pôle-Nature de Vitrezay
Saint-Sorlin-de-Conac
Tél. : 05 46 49 89 89

Disponible dans les Offices de Tourisme de Charente-Maritime

Lundi 28 mai

Spectacle pyrotechnique
en bord d'estuaire à la tombée de la nuit
Pauillac

Mercredi 30 mai

Visite du chantier de fouille du sanctuaire, Karine Robin archéologue départementale
Site archéologique du Fâ à Barzan
Tél. : 05 46 90 43 66

> JUIN

Du 1er juin au 30 juin

Exposition « De la nef au porte-conteneurs, 1000 ans de navigation sur l'estuaire de la Gironde », réalisée par le Conservatoire de l'Estuaire de la Gironde avec la participation de l'association Voiles d'Estuaire
Parc de l'Estuaire
Saint-Georges-de-Didonne
Tél. : 05 46 23 77 77

Samedi 2 et dimanche 3 juin

« La Virade de l'Estuaire »
à pied, à vélo et à cheval
Pôle-Nature de Vitrezay
Saint-Sorlin-de-Conac
Tél. : 05 46 49 89 89

Disponible dans les Offices de Tourisme de Charente-Maritime

Soulac 1900
L'une des plus anciennes stations balnéaires de Gironde revit sa belle époque le temps d'un week-end.
Office de Tourisme de Soulac-sur-Mer
Tél : 05 56 09 86 61

Samedi 2 juin

Sortie pédestre « Découverte des Nouvelles Possessions »
à Braud-et-Saint-Louis
Office de Tourisme de Saint-Ciers-sur-Gironde
Tél. : 05 57 32 88 88

Rando des Châteaux
Randonnées sur 3 circuits pédestres avec arrêts - dégustations dans les châteaux.
Office de Tourisme de Bourg-sur-Gironde
Tél : 05 57 68 31 76

Samedi 9 juin

Sortie Nature
« Pêche nocturne des anguilles à la vermée »
Pôle-Nature de Vitrezay
Saint-Sorlin-de-Conac
Tél. : 05 46 49 89 89

Sortie pédestre
« Comprendre le Marais »
organisée par le Conservatoire de l'Estuaire - gratuit
Tél. : 05 57 42 80 96

Dimanche 10 juin

Visite découverte du Fâ
Site archéologique du Fâ à Barzan
Tél. : 05 46 90 43 66

Journée découverte Pêche
Concours pour les enfants
Pôle-Nature de Vitrezay
Saint-Sorlin-de-Conac
Tél. : 05 46 49 89 89

Visite du chantier de fouille du sanctuaire, Karine Robin archéologue départementale
Site archéologique du Fâ à Barzan
Tél. : 05 46 90 43 66

X. Leoty

Lundi 11 juin

Visite du chantier de fouille de la Grande Avenue, Laurence Tranoy, archéologue
Site archéologique du Fâ à Barzan
Tél. : 05 46 90 43 66

Jeudi 14 juin

Croisière Environnement
« Découverte de l'estuaire » (diaporama, visites guidées...) avec l'Association Océan au départ de Bordeaux et à destination de Blaye (avec escale)
www.ocean.asso.fr
Tél. : 05 56 49 34 77

Samedi 16 et dimanche 17 juin

« La Fête du Maigre »
Meschers-sur-Gironde
OT Meschers-Sur-Gironde
Tél. : 05 46 02 70 39

Dimanche 17 juin

Circuit pédestre
« les carrelets, vigies de l'estuaire »
À travers marais et vignobles, organisé par l'association Pétronille, à Saint-Estèphe.
Découverte de la pêche traditionnelle au carrelet.
Dégustation-repas des produits de l'estuaire.
Association Pétronille
Tél. : 05 56 44 81 65

Syndicat Gironde

Conférence-débat « Les pilotes de la Gironde d'hier et d'aujourd'hui », en présence de H. Maussant, matelot canotier au pilotage, de D. Bégou, pilote en activité, et animée par B. Mounier, auteur de l'ouvrage « Gloire aux pilotes de l'embouchure de la Gironde » (gratuit), à 15 h 30
Parc de l'Estuaire
Saint-Georges-de-Didonne
Tél. : 05 46 23 77 77

Vendredi 22 juin

Visite nocturne de Bourg-sur-Gironde par l'Office de Tourisme et organisée par l'Association Océan (19 h - 00 h). Itinéraires autour du patrimoine inconnu de Bourg accompagnés par 3 guides qui croiseront leurs connaissances. Concert en début de soirée.
www.ocean.asso.fr
Tél. : 05 56 49 34 77

Disponible dans les Offices de Tourisme de Gironde

Samedi 23 juin

Sortie Nature du mois
« Pêche nocturne des anguilles à la vermée »
Pôle-Nature de Vitrezay
Saint-Sorlin-de-Conac
Tél. : 05 46 49 89 89

Soirée Astronomie
Site archéologique du Fâ à Barzan
Tél. : 05 46 90 43 66

Sortie à vélo « Découverte Nature », sous forme de rallye, organisée par le Conservatoire de l'Estuaire - gratuit
Tél. : 05 57 42 80 96

Dimanche 24 juin

Balade nature
« Les algues du littoral du Pays Royannais», animée par Ch. Lahondère, Société Botanique du Centre-Ouest.
Parc de l'Estuaire, à 9 h 30
Saint-Georges-de-Didonne
Tél. : 05 46 23 77 77

Sortie à vélo « Observation des oiseaux », sur le canton de Saint-Ciers-sur-Gironde
Office de Tourisme de Saint-Ciers-sur-Gironde
Tél. : 05 57 32 88 88

> JUILLET

Du 1er au 31 juillet

- **Exposition** «De la nef au porte-conteneurs, 1000 ans de navigation sur l'estuaire de la Gironde », réalisée par le Conservatoire de l'Estuaire de la Gironde avec la participation de l'Association Voiles d'Estuaire

- **Exposition** de sculptures sur bois réalisée par J-P. Feugnet
- Tous les mardis, 10 h : Balade nature « Il était une fois la forêt de Suzac», (réservation obligatoire)
- Tous les jeudis, 10 h : « Suzac dans tous ses états », une initiation aux richesses naturelles et historiques de la Pointe de Suzac, (réservation obligatoire)

Parc de l'Estuaire
Saint-Georges-de-Didonne
Tél. : 05 46 23 77 77

Traversées et balades en bateau-passeur
Pôle-Nature de Vitrezay
Tél. : 05 46 49 89 89

Stage d'initiation à l'archéologie
(à partir de 10 ans)
chaque lundi et mercredi matin
Site archéologique du Fâ
Tél. : 05 46 90 43 66

Dimanche 1er juillet

Sortie pédestre « les falaises et troglodytes des bords d'estuaire », commune de Gauriac, entre Blaye et Bourg, parcours de 10 km, organisée par l'Association Océan. Approche pluridisciplinaire (géologie, sédimentologie, climatologie, faune, flore, histoire, archéologie, traditions populaires)
www.ocean.asso.fr
Tél. : 05 56 49 34 77

Journées Portes Ouvertes
Initiations aux activités
Pôle-Nature de Vitrezay
Saint-Sorlin-de-Conac
Tél. : 05 46 49 89 89

Lundi 2 juillet

Visite chantier de fouille
du quartier d'habitation et des Horrea, Alain Bouet archéologue
Site archéologique du Fâ à Barzan
Tél. : 05 46 90 43 66

Disponible dans les Offices de Tourisme de Charente-Maritime

Dimanche 7 juillet

Sortie du mois
« Découverte nocturne de la faune »
Pôle-Nature de Vitrezay
Tél. : 05 46 49 89 89

Du 10 au 18 juillet

Concerts de musique classique Les estivales de musique en Médoc, communes de Arsac, Pauillac, Saint-Estèphe.
Détail du programme sur
www.sndt.cg33.fr

Pierre Planchenault

Mercredi 11 et jeudi 12 juillet

Visites contées autour du temple, Corinne Duchêne
Site archéologique du Fâ à Barzan
Tél. : 05 46 90 43 66

Mercredi 11 juillet

Journée découverte Pêche
Concours pour les enfants
Pôle-Nature de Vitrezay
Tél. : 05 46 49 89 89

Pôle-Nature de Vitrezay / CG17

Du Vendredi 13 au dimanche 15 juillet :

Jumping International
Blaye
Office de Tourisme de Blaye
Tél. : 05 57 42 12 09

Vendredi 13 juillet

Sortie du mois
« Découverte nocturne de la faune »
Tél. : 05 46 49 89 89

Samedi 14 juillet

Spectacle des ateliers de théâtre
Pôle-Nature de Vitrezay
Saint-Sorlin-de-Conac
Tél. : 05 46 49 89 89

Sortie pédestre « Estuaire et poissons migrateurs » organisée par le Conservatoire de l'Estuaire
Gratuit
Tél. : 05 57 42 80 96

Dimanche 15 juillet

Sortie sur l'île de Patiras
avec pique-nique, départ à 10 h 30 de la halte nautique de Blaye et balade découverte d'1 h 30 sur l'Estuaire (11 h 30, 15 h 30, 17 h et 19 h)
Communauté de Communes de Blaye
Tél. : 05 57 42 33 33

Philippe Lecourt

Sortie en voilier sur l'île de Patiras, départ du port des Callonges (St-Ciers-sur-Gironde)
Office de Tourisme de Saint-Ciers-sur-Gironde
Tél. : 05 57 32 88 88

Lundi 16 juillet

Sortie sur l'île de Patiras
avec pique-nique, départ à 10 h 30 de la halte nautique de Blaye et balade découverte d'1 h 30 sur l'Estuaire (11 h 30, 15 h 30, 17 h et 19 h)
Communauté de Communes de Blaye
Tél. : 05 57 42 33 33

Mardi 17 juillet

« Les 10 ans des Chantiers de Tramasset »
Animation et découverte des bateaux traditionnels
Pôle-Nature de Vitrezay
Saint-Sorlin-de-Conac
Tél. : 05 46 49 89 89

Tramasset

Mercredi 18 juillet

Balade contée
par Pierre Dumousseau
Site archéologique du Fâ à Barzan
Tél. : 05 46 90 43 66

Sortie sur l'île de Patiras avec pique-nique, départ à 10 h 30 de la halte nautique de Blaye et balade découverte d'1 h 30 sur l'Estuaire (11 h 30, 15 h 30, 17 h et 19 h)
Communauté de Communes de Blaye
Tél. : 05 57 42 33 33

« Les 10 ans des Chantiers de Tramasset »
Rassemblement de bateaux - escale au Port de Lamarque avec spectacle musical humoristique « Les fils du Poissonnier ».
Détail du programme sur
www.sndt.cg33.fr
Tél. : 05 56 67 61 69

Sortie « Découverte de l'Estuaire » (lecture du paysage, roselière de Chenac-Saint-Seurin-d'Uzet, marais de Braud-et-Saint-Louis, réserve de chasse et de faune sauvage EDF de Braud) - sortie à la journée, départ à 9 h de Braud-et-Saint-Louis ou St-Seurin-d'Uzet
Gratuit
Trajet en bus - Apporter son pique-nique
Fédérations Départementales de Chasse de la Charente-Maritime et de la Gironde
Tél. : 05 46 84 48 60 ou 06 08 27 39 24 (Jérôme Buffeteau)

Mercredi 18 et jeudi 19 juillet

Saveurs & Estuaire
dégustations des vins et gourmandises de l'estuaire, de 16 h à 20 h. Un rendez-vous à ne pas manquer avec les producteurs de l'estuaire !
Parc de l'Estuaire
Saint-Georges-de-Didonne
Tél. : 05 46 23 77 77

Mercredi 18 juillet

Spectacle
« Chants d'écumes »
de Jeff d'Argy. Chansons et sketches pour vous conter la mer, les marins et leurs bateaux
Pour tous publics, à 20 h 30 (réservation obligatoire)
Parc de l'Estuaire
Saint-Georges-de-Didonne
Tél. : 05 46 23 77 77

Jeudi 19 juillet

« Les 10 ans des Chantiers de Tramasset »
Rassemblement de bateaux
Escale au Port de Plassac
soirée festive
Tél. : 05 56 67 61 69

Vendredi 20 juillet

Musique classique, à Vertheuil. Les vendredis musicaux de l'abbaye de Vertheuil.
Détail du programme sur
www.sndt.cg33.fr

Vendredi 20 et samedi 21 juillet

Jazz Fort Médoc, **festival de musique jazz** organisé au sein du fort de Cussac-Fort-Médoc.
Détail du programme sur
www.sndt.cg33.fr

Patrick Audouin

Samedi 21 juillet

Journées Portes Ouvertes
Initiations aux activités
Pôle-Nature de Vitrezay
Saint-Sorlin-de-Conac
Tél. : 05 46 49 89 89

Dimanche 22 juillet

Sortie sur l'île de Patiras
avec pique-nique, départ à 10 h 30 de la halte nautique de Blaye et balade découverte d'1 h 30 sur l'Estuaire (11 h 30, 15 h 30, 17 h et 19 h) - Communauté de Communes de Blaye
Tél. : 05 57 42 33 33

Croisière des îles de Gironde en péniche (visite commentée) - départ du port de plaisance de Pauillac à 11 h, 14 h, 15 h 40, 17 h 20, 18 h 40
Maison du Tourisme et du Vin de Pauillac
Tél. : 05 56 59 03 08

Lundi 23 juillet

Sortie sur l'île de Patiras avec pique-nique, départ à 10 h 30 de la halte nautique de Blaye et balade découverte d'1 h 30 sur l'Estuaire (11 h 30, 15 h 30, 17 h et 19 h)
Communauté de Communes de Blaye
Tél. : 05 57 42 33 33

Mardi 24 juillet

Visite chantier de fouille du théâtre, Antoine Nadeau
Site archéologique du Fâ à Barzan
Tél. : 05 46 90 43 66

Mercredi 25 juillet

Sortie sur l'île de Patiras
avec pique-nique, départ à 10 h 30 de la halte nautique de Blaye et balade découverte d'1 h 30 sur l'Estuaire (11 h 30, 15 h 30, 17 h et 19 h)
Communauté de Communes de Blaye
Tél. : 05 57 42 33 33

Mercredi 25 et jeudi 26 juillet

Stage de céramique gallo-romaine
Avec Jean-Pierre Toublanc
Site archéologique du Fâ à Barzan
Tél. : 05 46 90 43 66

Vendredi 27 juillet

Sortie du mois
« Découverte nocturne de la faune »
Tél. : 05 46 49 89 89

Musique classique, à Vertheuil. Les vendredis musicaux de l'abbaye de Vertheuil.
Détail du programme sur
www.sndt.cg33.fr

Michel Garnier

Samedi 28 juillet

Sortie pédestre « La corniche de l'estuaire - habitats troglodytiques » organisée par le Conservatoire de l'Estuaire
Gratuit
Tél. : 05 57 42 80 96

Soirées guinguette au port de Pauillac
À partir de 18 h des stands de produits régionaux permettent de déguster les spécialités régionales sur place (tables et chapiteau installés sur le port) ; animations et concert bal musette à 21 h.

Dimanche 29 juillet

Sortie sur l'île de Patiras
avec pique-nique, départ à 10 h 30 de la halte nautique de Blaye et balade découverte d'1 h 30 sur l'Estuaire (11 h 30, 15 h 30, 17 h et 19 h)
Communauté de Communes de Blaye
Tél. : 05 57 42 33 33

Sortie en voilier sur l'île de Patiras, départ du port des callonges (St-Ciers-sur-Gironde) - Office de Tourisme de Saint-Ciers-sur-Gironde
Tél. : 05 57 32 88 88

Croisière des îles de Gironde en péniche (visite commentée) - Départ du port de plaisance de Pauillac à 11 h, 14 h, 15 h 40, 17 h 20, 18 h 40
Maison du Tourisme et du Vin de Pauillac
Tél. : 05 56 59 03 08

Disponible dans les Offices de Tourisme de Gironde

Lundi 30 juillet

Sortie sur l'île de Patiras avec pique-nique, départ à 10 h 30 de la halte nautique de Blaye et balade découverte d'1 h 30 sur l'Estuaire (11 h 30, 15 h 30, 17 h et 19 h)
Communauté de Communes de Blaye
Tél. : 05 57 42 33 33

> AOÛT

Du 1er au 31 août

Exposition « Estuaire de la Gironde, arbre de vie », photographies aériennes de M. Le Collen

Exposition de sculptures sur bois réalisée par J-P. Feugnet
Tous les mardis, 10 h : Balade nature « Il était une fois la forêt de Suzac» (réservation obligatoire)
Tous les jeudis, 10 h : « Suzac dans tous ses états », une initiation aux richesses naturelles et historiques de la Pointe de Suzac, (réservation obligatoire).
Parc de l'Estuaire
Saint-Georges-de-Didonne
Tél. : 05 46 23 77 77

Stages d'Initiation à l'archéologie
Les lundi et mercredi
Site archéologique du Fâ à Barzan
Tél. : 05 46 90 43 66

Traversées et balades
en bateau-passeur
Pôle-Nature de Vitrezay
Saint-Sorlin-de-Conac
Tél. : 05 46 49 89 89

Mercredi 1er août

Sortie sur l'île de Patiras avec pique-nique, départ à 10 h 30 de la halte nautique de Blaye et balade découverte d'1 h 30 sur l'estuaire (11 h 30, 15 h 30, 17 h et 19 h)
Communauté de Communes de Blaye
Tél. : 05 57 42 33 33

Vendredi 3 août

Sortie du mois
« La nature en Kayak »
Pôle-Nature de Vitrezay
Saint-Sorlin-de-Conac
Tél. : 05 46 49 89 89

Musique classique, à Vertheuil. Les vendredis musicaux de l'abbaye de Vertheuil.
Détail du programme sur www.sndt.cg33.fr

Bernard Lelong

Samedi 4 août

Soirées guinguette au port de Pauillac
à partir de 18 h des stands de produits régionaux permettent de déguster les spécialités régionales sur place (tables et chapiteau installés sur le port) ; animations et concert bal musette à 21 h.

Dimanche 5 août

Sortie sur l'île de Patiras avec pique-nique, départ à 10 h 30 de la halte nautique de Blaye et balade découverte d'1 h 30 sur l'Estuaire (11 h 30, 15 h 30, 17 h et 19 h)
Communauté de Communes de Blaye
Tél. : 05 57 42 33 33

Croisière des îles de Gironde en péniche (visite commentée) - départ du port de plaisance de Pauillac à 11 h, 14 h, 15 h 40, 17 h 20, 18 h 40
Maison du Tourisme et du Vin de Pauillac
Tél. : 05 56 59 03 08

Lundi 6 août

Sortie sur l'île de Patiras avec pique-nique, départ à 10 h 30 de la halte nautique de Blaye et balade découverte d'1 h 30 sur l'Estuaire (11 h 30, 15 h 30, 17 h et 19 h) - Communauté de Communes de Blaye
Tél. : 05 57 42 33 33

Mercredi 8 août

Cinésite
Pôle-Nature de Vitrezay
Saint-Sorlin-de-Conac
Tél. : 05 46 49 89 89

Photothèque CG33

Soirée Cubaine « Fêtez le départ des anguilles pour les Tropiques »,
concert de musique cubaine et apéro-dinatoire. Venez vous essayer à quelques pas de Salsa ! 20h30 réservation obligatoire.
Parc de l'Estuaire
Saint-Georges-de-Didonne
Tél. : 05 46 23 77 77

Journée découverte Pêche
Concours pour les enfants
Pôle-Nature de Vitrezay
Saint-Sorlin-de-Conac
Tél. : 05 46 49 89 89

Pôle-Nature de Vitrezay / CG17

Sortie sur l'île de Patiras avec pique-nique, départ à 10 h 30 de la halte nautique de Blaye et balade découverte d'1 h 30 sur l'Estuaire (11 h 30, 15 h 30, 17 h et 19 h)
Communauté de Communes de Blaye
Tél. : 05 57 42 33 33

Sortie « Découverte de l'estuaire » (lecture du paysage, roselière de Chenac-Saint-Seurin-d'Uzet, marais de Braud-et-Saint-Louis, réserve de chasse et de faune sauvage EDF de Braud) - sortie à la journée, départ à 9 h de Braud-et-Saint-Louis ou St-Seurin-d'Uzet - gratuit
Trajet en bus - Apporter son pique-nique
Fédérations Départementales de Chasse de la Charente-Maritime et de la Gironde
Tél. : 05 46 84 48 60 ou 06 08 27 39 24 (Jérôme Buffeteau)

Jeudi 9 août

Visite humoristique autour du Temple (la Compagnie des 1001 vagues)
Site archéologique du Fâ à Barzan
Tél. : 05 46 90 43 66

Vendredi 10 août

Musique classique, à Vertheuil. Les vendredis musicaux de l'abbaye de Vertheuil.
Détail du programme sur www.sndt.cg33.fr

Samedi 11 août

Sortie pédestre
« Comprendre le marais » organisée par le Conservatoire de l'Estuaire - gratuit
Tél. : 05 57 42 80 96

Soirées guinguette au port de Pauillac
à partir de 18 h des stands de produits régionaux permettent de déguster les spécialités régionales sur place (tables et chapiteau installés sur le port) ; animations et concert bal musette à 21 h.

Journée Portes ouvertes
Initiations aux activités
Pôle-Nature de Vitrezay
Saint-Sorlin-de-Conac
Tél. : 05 46 49 89 89

Dimanche 12 août

Sortie sur l'île de Patiras avec pique-nique, départ à 10 h 30 de la halte nautique de Blaye et balade découverte d'1 h 30 sur l'Estuaire (11 h 30, 15 h 30, 17 h et 19 h) - Communauté de Communes de Blaye
Tél. : 05 57 42 33 33

Croisière des îles de Gironde en péniche (visite commentée) - départ du port de plaisance de Pauillac à 11 h, 14 h, 15 h 40, 17 h 20, 18 h 40
Maison du Tourisme et du Vin de Pauillac
Tél. : 05 56 59 03 08

Sortie en voilier sur l'île de Patiras, départ du port des callonges (St-Ciers-sur-Gironde)
Office de Tourisme de Saint-Ciers-sur-Gironde
Tél. : 05 57 32 88 88

Lundi 13 août

Sortie sur l'île de Patiras avec pique-nique, départ à 10 h 30 de la halte nautique de Blaye et balade découverte d'1 h 30 sur l'Estuaire (11 h 30, 15 h 30, 17 h et 19 h) - Communauté de Communes de Blaye
Tél. : 05 57 42 33 33

Mercredi 15 août

Sortie sur l'île de Patiras avec pique-nique, départ à 10 h 30 de la halte nautique de Blaye et balade découverte d'1 h 30 sur l'Estuaire (11 h 30, 15 h 30, 17 h et 19 h)
Communauté de Communes de Blaye
Tél. : 05 57 42 33 33

Syndicat Gironde

Croisière des îles de Gironde en péniche (visite commentée) - départ du port de plaisance de Pauillac à 11 h, 14 h, 15 h 40, 17 h 20, 18 h 40
Maison du Tourisme et du Vin de Pauillac
Tél. : 05 56 59 03 08

Vendredi 17 août

Musique classique, à Vertheuil. Les vendredis musicaux de l'abbaye de Vertheuil. Détail du programme sur www.sndt.cg33.fr

Samedi 18 août

Sortie en voilier sur l'île de Patiras, départ du port des Callonges (St-Ciers-sur-Gironde)
Office de Tourisme de Saint-Ciers-sur-Gironde
Tél. : 05 57 32 88 88

JAZZ & WINE
Soirée dégustation de vins, des produits du groupement des éleveurs Girondins + un concert gratuit de Jazz, le tout au bord de l'Estuaire dans les jardins de la Maison du Tourisme et du Vin à Pauillac

Dimanche 19 août

Concours de pêche
Pôle-Nature de Vitrezay
Saint-Sorlin-de-Conac
Tél. : 05 46 49 89 89

Disponible dans les Offices de Tourisme de Charente-Maritime

Sortie sur l'île de Patiras avec pique-nique, départ à 10 h 30 de la halte nautique de Blaye et balade découverte d'1 h 30 sur l'Estuaire (11 h 30, 15 h 30, 17 h et 19 h) - Communauté de Communes de Blaye
Tél. : 05 57 42 33 33

Croisière des îles de Gironde en péniche (visite commentée) - départ du port de plaisance de Pauillac à 11 h, 14 h, 15 h 40, 17 h 20, 18 h 40
Maison du Tourisme et du Vin de Pauillac
Tél. : 05 56 59 03 08

F. Fatin

Lundi 20 août

Sortie sur l'île de Patiras avec pique-nique, départ à 10 h 30 de la halte nautique de Blaye et balade découverte d'1 h 30 sur l'Estuaire (11 h 30, 15 h 30, 17 h et 19 h) - Communauté de Communes de Blaye
Tél. : 05 57 42 33 33

Mardi 21 et mercredi 22 août

Stage de Céramique
avec Jean-Pierre Toublanc
Site archéologique du Fâ à Barzan
Tél. : 05 46 90 43 66

Mercredi 22 août

Sortie sur l'île de Patiras avec pique-nique, départ à 10 h 30 de la halte nautique de Blaye et balade découverte d'1 h 30 sur l'Estuaire (11 h 30, 15 h 30, 17 h et 19 h) - Communauté de Communes de Blaye
Tél. : 05 57 42 33 33

Journée pêche enfants
Initiations aux activités
Pôle-Nature de Vitrezay
Saint-Sorlin-de-Conac
Tél. : 05 46 49 89 89

Jeudi 23 août

Journée pêche enfants
Initiations aux activités
Pôle-Nature de Vitrezay
Saint-Sorlin-de-Conac
Tél. : 05 46 49 89 89

Du Vendredi 24 août au dimanche 2 septembre

Festival de théâtre des chantiers de Blaye et de l'estuaire, représentations à Saint-André-de-Cubzac, Blaye et Reignac.
Détail du programme sur www.sndt.cg33.fr

DR

Samedi 25 août

Sortie pédestre « Estuaire et poissons migrateurs » organisée par le Conservatoire de l'Estuaire - gratuit
Tél. : 05 57 42 80 96

Dimanche 26 août

Sortie sur l'île de Patiras avec pique-nique, départ à 10 h 30 de la halte nautique de Blaye et balade découverte d'1 h 30 sur l'Estuaire (11 h 30, 15 h 30, 17 h et 19 h) - Communauté de Communes de Blaye
Tél. : 05 57 42 33 33

Croisière des îles de Gironde en péniche (visite commentée) - départ du port de plaisance de Pauillac à 11 h, 14 h,

15 h 40, 17 h 20, 18 h 40
Maison du Tourisme
et du Vin de Pauillac
Tél. : 05 56 59 03 08

Disponible dans les Offices de Tourisme de Gironde

Lundi 27 août

Sortie sur l'île de Patiras
avec pique-nique, départ à 10 h 30 de la halte nautique de Blaye et balade découverte d'1 h 30 sur l'Estuaire (11 h 30, 15 h 30, 17 h et 19 h) - Communauté de Communes de Blaye
Tél. : 05 57 42 33 33

Mercredi 29 août

Balade contée
avec Pierre Dumousseau
Rendez-vous à 14 h
Site archéologique du Fâ à Barzan
Tél. : 05 46 90 43 66

Sortie sur l'île de Patiras
avec pique-nique, départ à 10 h 30 de la halte nautique de Blaye et balade découverte d'1 h 30 sur l'Estuaire (11 h 30, 15 h 30, 17 h et 19 h) - Communauté de Communes de Blaye
Tél. : 05 57 42 33 33

Disponible dans les Offices de Tourisme de Gironde

Sortie « Découverte de l'estuaire » (lecture du paysage, roselière de Chenac-Saint-Seurin d'Uzet, marais de Braud-et-Saint-Louis, réserve de chasse et de faune sauvage EDF de Braud) - sortie à la journée, départ à 9h de Braud-et-Saint-Louis ou St-Seurin-d'Uzet
Gratuit
Trajet en bus - Apporter son pique-nique
Fédérations Départementales de Chasse de la Charente-Maritime et de la Gironde
Tél. : 05 46 84 48 60 ou 06 08 27 39 24 (Jérôme Buffeteau)

> SEPTEMBRE

Du Samedi 1er au dimanche 9 septembre

Traversées et balades
en bateau-passeur
Pôle-Nature de Vitrezay
Saint-Sorlin-de-Conac
Tél. : 05 46 49 89 89

Du 1er au 30 septembre

Exposition « Estuaire de la Gironde, arbre de vie »
photographies aériennes de M. Le Collen
Exposition de sculptures réalisées par P. Garin, artiste plasticien, Atelier d'Art de l'Estuaire - Gratuit
Vernissage : 8 septembre, 16h
Parc de l'Estuaire
Saint-Georges-de-Didonne
Tél. : 05 46 23 77 77

Les 2-9-16 septembre

« Peintres en terrasse »
- Stage d'art plastique
« Interprétation du réel » donné sur site par P. Garin (réservation obligatoire).
Parc de l'Estuaire
Saint-Georges-de-Didonne
Tél. : 05 46 23 77 77

Mercredi 5 septembre

Sortie « Découverte de l'estuaire » (lecture du paysage, roselière de Chenac-Saint-Seurin-d'Uzet, marais de Braud-et-Saint-Louis, réserve de chasse et de faune sauvage EDF de Braud) - sortie à la journée, départ à 9h de Braud-et-Saint-Louis ou St-Seurin-d'Uzet
Gratuit
Trajet en bus - Apporter son pique-nique.
Fédérations Départementales de Chasse de la Charente-Maritime et de la Gironde.
Tél. : 05 46 84 48 60 ou 06 08 27 39 24 (Jérôme Buffeteau)

Vendredi 7 et samedi 8 septembre

Festival des Arts de la rue
Les Gueilles de Bondes, à Macau.
Détail du programme sur www.sndt.cg33.fr

Syndicat d'initiative de Macau

Samedi 8 septembre

Sortie pédestre « Le marais, un lieu d'activités » organisée par le Conservatoire de l'Estuaire
Gratuit
Tél. : 05 57 42 80 96

23ème marathon des châteaux du Médoc, Départ de Pauillac
Association pour le Marathon des Châteaux du Médoc
www.marathondumedoc.com
Tél. : 05 56 59 17 20



Disponible dans les Offices de Tourisme de Gironde

Samedi 8 et dimanche 9 septembre

« La Pêche au fil de l'Estuaire »
Pôle-Nature de Vitrezay
Saint-Sorlin-de-Conac
Tél. : 05 46 49 89 89

Régate « Channel 8 » à Blaye. Compétition de voile en partenariat avec les châteaux des Côtes de Blaye et Côtes de Bourg, Initiation à la voile, sortie en bateau à moteur
Détail du programme sur www.blayenautique.info
Tél. : 06 82 05 23 18

Dimanche 9 septembre

Visite humoristique autour du Temple (la Compagnie des 1001 vagues)
Site archéologique du Fâ à Barzan
Tél. : 05 46 90 43 66

Du 12 au 14 septembre

Exposition « Terres d'eaux, les marais »
par l'association culturelle de Lacanau, communes de Saint-Yzans-de-Médoc, Saint-Germain-d'Esteuil, Blaye, Bourg et Plassac.
Détail du programme sur www.sndt.cg33.fr

Disponible dans les Offices de Tourisme de Gironde

Samedi 15 septembre
NUITS DU PATRIMOINE

Samedi 15 et dimanche 16 septembre

Journées du patrimoine
15 septembre, 14 h 30 : Performance artistique en compagnie de P. Garin…, artistes peintres locaux. Les artistes se relaieront le pinceau pour commencer là où l'autre a fini. Originalité assurée !
Gratuit
Parc de l'Estuaire
Saint-Georges-de-Didonne
Tél. : 05 46 23 77 77

Dimanche 16 septembre

Balade nature « Coteaux et marais de Mortagne-sur-Gironde », Ch. Lahondère de la Société Botanique du Centre-Ouest (réservation obligatoire)
Rendez-vous à 9 h 30
Parc de l'Estuaire
Saint-Georges-de-Didonne
Tél. : 05 46 23 77 77

Disponible dans les Offices de Tourisme de Charente-Maritime

Sortie du mois
« Rando nature à vélo »
Pôle-Nature de Vitrezay
Saint-Sorlin-de-Conac
Tél. : 05 46 49 89 89

Samedi 22 septembre

Sortie à vélo « Observation des oiseaux », sur le canton de Saint-Ciers-sur-Gironde
Office de Tourisme de Saint-Ciers-sur-Gironde
Tél. : 05 57 32 88 88

Sortie à vélo « Découverte Nature », sous forme de rallye, organisée par le Conservatoire de l'Estuaire - Gratuit
Tél. : 05 57 42 80 96

Dimanche 23 septembre

Visite découverte du site et du musée du Fâ
Rendez-vous à 15 h
Site archéologique du Fâ à Barzan
Tél. : 05 46 90 43 66

Sortie du mois
« Rando nature à vélo »
Pôle-Nature de Vitrezay
Saint-Sorlin-de-Conac
Tél. : 05 46 49 89 89

Samedi 29 septembre

Sortie à vélo
« L'estuaire et les marais » animée par Pétronille au départ de Saint-Palais jusqu'aux Nouvelles Possessions (Braud-et-Saint-Louis).
Office de Tourisme de Saint-Ciers-sur-Gironde
Tél. : 05 57 32 88 88

Samedi 29 et dimanche 30 septembre

Stage de céramique
avec Jean-Pierre Toublanc
Site archéologique du Fâ à Barzan
Tél. : 05 46 90 43 66

Week-end pêche des carnassiers
Pôle-Nature de Vitrezay
Saint-Sorlin-de-Conac
Tél. : 05 46 49 89 89

> OCTOBRE

Samedi 6 octobre :

Sortie pédestre « Découverte des Nouvelles Possessions » à Braud-et-Saint-Louis
Office de Tourisme de Saint-Ciers-sur-Gironde
Tél. : 05 57 32 88 88

Samedi 13 octobre

Sortie pédestre « La corniche de l'estuaire - habitats troglodytiques » organisée par le Conservatoire de l'Estuaire
Gratuit
Tél. : 05 57 42 80 96

Sortie « Découverte des oiseaux du marais » Gratuit
Sortie à pied et en voiture, sur des voies publiques
Ligue de Protection des Oiseaux d'Aquitaine
Tél. : 05 56 91 33 81

Sortie pédestre « Découverte des prairies sèches sur le site de Mugron » (flore, insectes et chants d'oiseaux) - Gratuit
Ligue de Protection des Oiseaux d'Aquitaine
Tél. : 05 56 91 33 81

Dimanche 14 octobre

Visite découverte du site du Fâ de l'ensemble du site
Site archéologique du Fâ à Barzan
Tél. : 05 46 90 43 66

Dimanche 21 octobre

Conférence :
« Quel est ce champignon ? » animée par Christian You, de la Société Botanique du Centre-Ouest, de 14 h 30 à 17 h 30 - Gratuit
Parc de l'Estuaire
Saint-Georges-de-Didonne
Tél. : 05 46 23 77 77

Samedi 27 octobre

Sortie à vélo « Découverte Nature », sous forme de rallye, organisée par le Conservatoire de l'Estuaire - Gratuit
Tél. : 05 57 42 80 96

Samedi 27 et dimanche 28 octobre

Week-end pêche des carnassiers
Pôle-Nature de Vitrezay
Saint-Sorlin-de-Conac
Tél. : 05 46 49 89 89

Du samedi 27 octobre au mercredi 7 novembre

Sculptures d'automne en bois réalisées par J-P Feugnet
P. Lombarde, peintre animalier
Parc de l'Estuaire
Saint-Georges-de-Didonne
Tél. : 05 46 23 77 77

Samedi 27 octobre

Balades nature « À la cueillette aux champignons », animée par Ch. You de la Société Botanique du Centre-Ouest (réservation obligatoire), à 9 h 30
Parc de l'Estuaire
Saint-Georges-de-Didonne
Tél. : 05 46 23 77 77

Dimanche 28 octobre

« Une promenade contée du site » avec Pierre Dumousseau
Site archéologique du Fâ à Barzan
Tél. : 05 46 90 43 66

> NOVEMBRE

Dimanche 4 novembre

Spectacle pour enfants
Pôle-Nature de Vitrezay
Saint-Sorlin-de-Conac
Tél. : 05 46 49 89 89

Dimanche 18 novembre

Sortie du mois
« art et nature » J. de Villiers
Pôle-Nature de Vitrezay
Tél. : 05 46 49 89 89

Samedi 24 et dimanche 25 novembre

Week-end pêche des carnassiers
Pôle-Nature de Vitrezay
Saint-Sorlin-de-Conac
Tél. : 05 46 49 89 89

> DÉCEMBRE

Samedi 22 décembre

Sortie pédestre « Découverte des oiseaux du marais » - Gratuit
LPO d'Aquitaine
Tél. : 05 56 91 33 81

Cécile Lafforgue

Il y a 300 ans, VAUBAN

Musée du Génie, ESAG, Angers

Vauban (1633 - 1707)

« À Blaye, il faut se rendre maître de la rivière [...] Une telle place ne peut être qu'utile et nécessaire dans un pays remuant où il y a grand abord d'Anglais et de Hollandais. » C'est en ces mots que Vauban justifie son choix, alors qu'il inspecte les rives du fleuve à la recherche du meilleur endroit pour construire un système de défense. Le site est idéal ; cependant, la portée des canons est insuffisante pour couvrir l'estuaire. Il décide alors de construire un verrou unique en France.

Vauban

Sébastien Le Prestre de Vauban naît à Saint-Léger-de-Fourcheret dans le Morvan (rebaptisé de nos jours : Saint-Léger-Vauban), en mai 1633.
Remarqué dès 1653 par le cardinal Jules Mazarin, Vauban se laisse convaincre d'entrer au service du roi Louis XIV et devient son « Ingénieur militaire, responsable des fortifications ». Dès lors, et ce jusqu'en 1659, il participe à de nombreux sièges, en dirige même quelques-uns, et perfectionne la défense des villes françaises.
Après la prise glorieuse et expéditive des villes de Tournai, Douai et Lille, le roi de France lui confie l'édification de la citadelle de Lille « Reine des citadelles ». Il organise également la défense des côtes de Bretagne contre les débarquements anglais et dirige quelques sièges, notamment dans le Nord de la France et en Belgique.
La victoire de Maastricht pousse d'ailleurs le roi à le nommer Commissaire des fortifications en 1678, Lieutenant général en 1688, puis Maréchal de France, en 1703.
Sa liberté d'esprit et ses origines modestes de hobereau forcent sa générosité et lui causent en partie sa disgrâce. En effet, attaché au respect des autres, quelles que soient leurs origines sociales, il s'intéresse à la réforme des impôts, suggérant de prélever ces derniers en fonction du revenu. Il n'exclut pas la participation royale à l'effort fiscal, ce qui lui coûtera les faveurs de Louis XIV.
Il meurt à Paris le 30 mars 1707 d'une inflammation des poumons. Il est enterré à l'église de Bazoches (commune où se trouvait son château) et son cœur est conservé à l'hôtel des Invalides de Paris depuis 1808.
La France lui doit nombre de ses places fortes, sa ceinture de citadelles, ainsi que le triptyque verrouillant l'Estuaire.

Image Réseau des Sites Majeurs de Vauban

Gravure du XVIIe s. de Vauban



Moineau du Front du Cône : les souterrains servaient autrefois pour les replis défensifs, lorsqu'un ouvrage avancé cédait sous le feu de l'ennemi

Sur la petite île marécageuse qui fait face à Blaye, Vauban ordonne la construction de Fort Pâté dont les fondations reposent sur un ingénieux réseau de pieux. De l'autre côté du fleuve, le dispositif est complété par l'édification de Fort-Médoc.

Une citadelle vivante…

Blaye, citadelle de Vauban, premier élément du verrou. Dès la porte Dauphine, les petites ruelles pavées de la citadelle s'emplissent des bruits des échoppes d'artisans et des conversations de visiteurs. Un musée d'archéologie, un autre sur l'estuaire ouvrent leurs portes. Les effluves de cuisine embaument l'air. La citadelle est habitée aussi par une dizaine de personnes. Ce chef-d'œuvre d'architecture, qui s'étend sur 33 hectares, s'anime selon les saisons, de concerts de l'ensemble vocal baroque Sagittarius, des représentations du *festival des chantiers de théâtre de Blaye et de l'estuaire* ou encore des *marchés aux vins des Côtes de Blaye*.

Le syndicat viticole y cultive d'ailleurs une petite parcelle d'à peine 33 ares.

RCDC

L'insolite vignoble de la citadelle de Blaye

…une île solitaire

Depuis les hauteurs des murailles, au milieu du fleuve, une île sauvage et inhabitée abrite un fort.
Le second élément du verrou, Fort Pâté fut bâti sur un banc de sable. Vauban y a développé tout son art.
Le fort devait comprendre une tour de forme ovoïde, entourée de quatre bastions réunis par des courtines formant le traditionnel plan rectangulaire.
Pour sa construction, qui débuta dans les années 1690, les ingénieurs, conscients du défi technique ont créé, sur le banc, un plancher sur lequel devait reposer toute la maçonnerie. De cet ambitieux projet, seule la tour a été bâtie pour éviter que Fort Pâté ne « s'enfonce jusqu'au centre de la terre ».
Après quatre ans de travaux, d'aléas et l'enfoncement du terrain de près de 2 mètres, Fort Pâté, inscrit à l'inventaire supplémentaire des Monuments Historiques, se dresse du haut de ces 12 mètres entre Blaye et Cussac Fort-Médoc.

Un fort en Médoc

Au bord du fleuve, à 1860 mètres de Pâté, le troisième élément du verrou. Construit au cœur d'un marais, sur les rives du Médoc, on accède au fort par une porte monumentale, comme à Blaye, la Porte Royale.
Au centre du fort, une place ouvre sur divers bâtiments : poudrière, corps de garde, casernements, boulangerie, puits, chapelle.
Aujourd'hui, une association, « les amis du Fort-Médoc » œuvre à sa réhabilitation. Depuis 1966, des travaux de préservation et de rénovation se poursuivent.
Si Fort-Médoc n'était pas très prisé des soldats de Louis XIV, sans doute à cause des marais, il est aujourd'hui un lieu de vie et de fêtes. ●

Source d'inspiration

Les «Troubadours» Traduction de Jacques Roubaud
© Editions Seghers 1971
Jaufré Rudel, Prince de Blaye

« Jaufré Rudel de Blaye fut un homme très noble, prince de Blaye et il tomba amoureux de la comtesse de Tripoli sans la voir pour le grand bien qu'il avait entendu dire d'elle par les pèlerins qui venaient d'Antioche. Et il fit d'elle de nombreuses chansons, avec de belles mélodies avec de pauvres mots. Et par volonté de la voir il se croisa et se mit en la mer. Et il prit la maladie sur le navire et fut conduit à Tripoli en une abbaye comme mort.
Et cela fut fait savoir à la comtesse et elle vint à lui à son lit et le prit entre ses bras et il sut qu'elle était la comtesse et aussitôt il retrouva l'ouïe et l'odorat et il loua Dieu qui lui avait la vie soutenue assez pour qu'il la voie et ainsi il mourut entre ses bras. Et elle le fit en grand honneur ensevelir en la maison des Templiers et puis le même jour elle se fit nonne pour la douleur qu'elle eut de la mort de lui. »

Lorsque les jours sont longs en mai :

Lorsque les jours sont longs en mai
M'est beau le doux chant d'oiseaux de loin
Et quand je me suis éloigné de là
Je me souviens d'un amour de loin
Je vais courber et incliner de désir
Si bien que chant ni fleur d'aubépine
Ne me plaisent comme l'hiver gelé

Jamais d'amour je ne jouirai
Si je ne jouis de cet amour de loin
Car mieux ni meilleur je ne connais
En aucun lieu ni près ni loin
Tant est son prix vrai et sûr
Que là-bas au royaume des Sarrazins
Pour elle je voudrais être captif

Un verrou pour l'Unesco

Ce verrou, de part sa spécificité et les prouesses de construction réalisées, pourrait très prochainement être inscrit au patrimoine mondial de l'humanité. En cette année, anniversaire de sa mort, la France présente la candidature d'un réseau de 14 sites édifiés par Vauban au patrimoine mondial de l'Unesco.
Blaye, Pâté, Fort-Médoc, œuvres du génie technique et militaire de Vauban trouvent toutes leur place auprès de Saint-Martin-de-Ré, Besançon, Villefranche-de-Conflent, la citadelle d'Arras, Briançon…

Les clés du verrou

Sous la citadelle

Pour tout comprendre de la citadelle et du génie de l'œuvre, il faut plonger dans le labyrinthe de ses souterrains. Entre pénombre et lumière, les méandres des couloirs voûtés descendent jusqu'à une vaste salle de garde avec deux meurtrières. Vauban a su utiliser l'architecture de différentes époques, du Moyen-Âge au XVIIe siècle, pour bâtir un élément majeur de la défense de Bordeaux.

Les bateaux pour Fort Pâté

Même s'il n'est pas possible de poser le pied sur l'île, nombre de bateaux peuvent vous amener à sa découverte. A l'approche de la berge, vous comprendrez, en voyant les pieux affleurer, la complexité et l'ingéniosité de la construction du plancher en bois.
Renseignements : pages 5 et 6.

DR

Fort-Médoc en musique

À la mi-juillet, le fort s'anime. Les scènes sont montées, les spectateurs au rendez-vous. Pendant trois soirs, blottis au creux des bottes de paille, on assiste aux performances de grands musiciens. L'estuaire résonne aux voix et instruments, aux rythmes lents ou endiablés. Là où autrefois, les soldats de Vauban vivaient dans l'attente de la guerre et l'inconfort des marais, fusent aujourd'hui rires et applaudissements.
Programme : www.sndt.cg33.fr

Mairie de Blaye
Un grand espace de déambulation sur les pas des soldats du Roi

Monuments sains et saufs

La Citadelle de Blaye, cette vieille dame de pierre, a bien failli dépérir. Elle a heureusement été sauvée de la destruction et de l'abandon par la Société des amis du vieux Blaye. Cette société fut créée par Paul Raboutet qui s'est battu pour faire classer la citadelle au répertoire des monuments historiques en 1937, alors que ses voisins venaient s'y servir en pierres en toute impunité. Comme Fort-Médoc, la Citadelle de Blaye a été sauvée in extremis. Les municipalités réciproques se chargent désormais de garder ces joyaux en bonne santé. Elles prennent à leur compte les frais engendrés par les soins fréquents et l'entretien nécessaire. Avec ses restaurants, ses commerces, ses artisans et ses animations, chaque jour, le cœur de la Citadelle palpite. Alors venez, vous aussi, prendre le pouls de ce monument exceptionnel et goûter aux festivités proposées.


Cécile Lafforgue
Fort Pâté sur son lit de pilotis


RCZC
La citadelle de Blaye, vue de l'intérieur


Cécile Lafforgue
Quand Fort Pâté regarde Fort-Médoc…

informations pratiques…

● **LE VERROU**

La Citadelle de Blaye
Office de Tourisme de Blaye
Visite guidée de la citadelle et de ses souterrains
Tél. : 05 57 42 12 09
officedetourisme.blaye@wanadoo.fr
www.blaye.net

Musée d'Archéologie et d'Histoire de Blaye
Citadelle de Blaye
Tél. : 06 82 34 72 66

Exposition du Conservatoire de l'Estuaire
Citadelle de Blaye
Tél. : 05 57 42 80 96

Le Fort-Médoc
Office de Tourisme de Cussac Fort-Médoc
Visite guidée
Tél. : 05 56 58 98 40

Archives départementales de la Gironde, 10 J 135*

Cécile Lafforgue
Citadelle de Blaye

Cécile Lafforgue
Fort Pâté

Catherine Piron
Fort-Médoc


Axel Puig

Trois questions à…

Vivien Mathé,
Spécialiste de la géophysique appliquée à l'archéologie

Maître de conférences à l'université de La Rochelle, Vivien Mathé applique les méthodes de prospection géophysique sur le chantier archéologique du Fâ.

En quoi consiste exactement la prospection géophysique ?

Vivien Mathé : En réalité, il s'agit de deux types de prospection : une magnétique et une électrique. La première consiste à détecter l'aimantation du sol. Grâce à un magnétomètre, on peut repérer la teneur en minéraux magnétiques des matériaux. Par exemple, dans le calcaire, nous avons peu de minéraux magnétiques tandis que dans l'argile ou les limons, il y en a beaucoup plus.
Quant à la prospection électrique, on injecte du courant dans le sol avec de petites électrodes et en identifiant les zones de résistance au passage du courant, on peut déterminer les endroits où se trouve la pierre et donc de potentiels vestiges archéologiques.

En quoi la géophysique est-elle utile à l'archéologie ?

V.M : Grâce à la géophysique, nous pouvons établir une cartographie précise de l'ensemble d'un site, nous apportons des informations complémentaires aux photos aériennes. Par exemple, les imageries magnétiques et électriques nous renseignent sur l'état de conservation et la profondeur d'enfouissement des vestiges. Pour les archéologues, l'intérêt est évident puisqu'ils peuvent déterminer avec plus de précision la zone qu'il serait intéressant de fouiller, mais aussi à quelle profondeur ils devront creuser.

Plus concrètement, sur le site du Fâ, quelles découvertes ont permis la prospection géophysique ?

V.M : Pour le moment, nous avons prospecté 35 hectares du site du Fâ ; dont environ deux hectares ont été fouillés. Notre objectif actuellement est de poursuivre le repérage des structures portuaires antiques dans les marais avoisinant le site. Sinon, nous avons par exemple identifié les vestiges du théâtre qui est toujours sous terre et dont les fouilles devraient prochainement débuter. Grâce à nos imageries magnétiques et électriques, les archéologues peuvent déjà estimer le nombre de gradins et même évaluer la capacité de l'édifice.

Sur les traces de

Il y a plus de 80 000 ans que l'homme vit au bord et avec l'estuaire. Entre sites archéologiques, villas gallo-romaines et cités médiévales, il y a les églises romanes, les villas balnéaires, les lavoirs, les puits, les moulins. L'estuaire est un univers de tous les âges.

X. Lévy

Tous les chemins mènent au Fâ

Philippe Berthe

Gravure pariétale de bouquetin

Les bourgs se succèdent. Les églises romanes les jalonnent. Au milieu les châteaux, au-dessus les moulins, au creux des falaises, les grottes. Partout la trace des hommes !
Ils ont été bâtisseurs de monuments et constructeurs de cabanes. Ils ont fondé des chantiers navals et des pêcheries. Ils ont élevé les phares et créé les ports.
L'histoire de cette civilisation, entre fleuve et terre, porte la mémoire des hommes au plus loin. Au fil des siècles et de leurs conquêtes, les hommes de l'estuaire ont édifié et défendu leur patrimoine. L'homme, ici, s'est bâti un univers.

Le cheval géant

En 1881, François Daleau découvre une cavité à Prignac et Marcamps, lorsque, selon la légende, une vache se coinça la patte dans un trou. Sur ses parois, des représentations d'animaux ont été gravées il y a plus de 30 000 ans. Des bouquetins, des cervidés, des mammouths, des bovidés, et ce qui reste encore aujourd'hui comme l'une des plus grandes gravures connues au monde, un cheval géant de plus de 2,5 mètres de long.

Marc Martinez, conservateur de la grotte de Pair-non-Pair, nous montre dans la nuit, en suivant le point rouge de son laser, l'œuvre de l'homme préhistorique.

Les falaises forgées par le temps

Et pourtant, l'estuaire invite au mouvement. Sur la route, l'histoire des hommes d'ici nous mène vers les falaises. Les naufrageurs

Habitats troglodytiques à Meschers-sur-Gironde

Symbion Gumaele

l'homme

X. Léoty

Boucle de ceinture

informations pratiques...

rive droite

● SITES ARCHÉOLOGIQUES

Site et musée du Fâ
25 route du Fâ, Barzan
Tél. : 05 46 90 43 66

Villa gallo-romaine de Plassac
Tél. : 05 57 42 84 80
Visites guidées

Musée archéologique
Saint-Ciers-sur-Gironde
Tél. : 05 57 32 60 28 - 05 57 32 98 29

● SITES HISTORIQUES

Talmont et son musée
(Petit Musée de la Pêche)
Point Accueil - Rue de l'Église
Talmont-sur-Gironde
Tél. : 05 46 90 43 87

La Maison Forte de Boisset
Berson
Tél. : 05 57 64 36 26

Le Village ancien de Bourg
Bourg-sur-Gironde
Tél. : 05 57 68 31 76

Musée Maurice Poignant
Bourg-sur-Gironde
Tél. : 05 57 68 42 48

Le Château de la Citadelle et son musée Hippomobile
Bourg-sur-Gironde
Tél. : 05 57 68 23 57

Le moulin du Grand Puy
Lansac
Tél. : 05 57 68 40 33 (Mairie)

● LES GROTTES

Les Grottes troglodytiques de Matata
67 boulevard de la Falaise
Meschers-sur-Gironde
Tél. : 05 46 02 70 02

Les Grottes troglodytiques de Régulus
81 boulevard de la Falaise
Meschers-sur-Gironde
Tél. : 05 46 02 55 36
www.meschers.com

L'Ermitage Saint-Martial
Mortagne-sur-Gironde
Tél. : 05 46 90 52 90

La Grotte de Pair-non-Pair
Prignac et Marcamps
Tél. : 05 57 68 33 40
www.monuments-france.fr

rive gauche

● SITES ARCHÉOLOGIQUES

Le site archéologique de Brion et la Maison du patrimoine
Saint-Germain-d'Esteuil
Tél. : 05 56 09 02 07

Musée d'Art et d'archéologie
Soulac-sur-Mer
Tél. : 05 56 09 83 99

● SITES HISTORIQUES

Le Château Lanessan et le musée du Cheval
Cussac-Fort-Médoc
Tél. : 05 56 58 94 80

Le Château Verdus et son musée
« Le Médoc du XVe siècle à nos jours »
Saint-Seurin-de-Cadourne
Tél. : 05 56 73 17 31
contact@chateau-verdus.com

Abbaye de Vertheuil
Tél. : 05 56 73 30 10

Le moulin de Vensac
Vensac
Tél. : 05 56 09 45 00

Le village ancien de Soulac-sur-Mer et la Basilique
Notre-Dame-de-la-fin-des-Terres
Tél. : 05 56 09 86 61
www.soulac.com

du fleuve se postaient ici, dans l'attente de quelque butin. Des grottes de Matata et de Régulus ou des maisons troglodytiques, aux ambiances étranges et surprenantes, les paysages saisissent le voyageur du temps.
Au moment où le soleil se pose sur l'océan tout proche ou lorsque les bateaux sortent pour la pêche ou la course, on imagine cette vie sur l'estuaire, curieux mélange de beauté et de dureté.

L'Antiquité revisitée

Plus loin encore, poursuivant le voyage de l'histoire, toujours longeant l'estuaire, l'Antiquité se fait imposante, majestueuse.

Perché sur un coteau, le Fâ, cité gallo-romaine, s'étend sous 40 hectares de culture.
Balayée par le vent, baignée de soleil, cette ville légendaire voyait partir les bateaux chargés de vin.
Ils devaient peut-être faire halte à Plassac, transportant leur chargement vers Brion ou encore faisaient route jusqu'à Bourg-sur-Gironde.
Là, le poète Ausone, avec impatience, attendait le bateau chargé des huîtres que lui envoyait son ami Théon qui habitait la pointe du Médoc.
Le voyage se poursuit à l'infini, l'estuaire est immense. ●

Le site archéologique du Fâ

X. Léoty


K. Rubin / CG17

À côté des fouilles officielles, des ateliers pédagogiques sont organisés pour le public

Cité du Fâ

Venez vivre l'émotion de la découverte archéologique !

Révélé par les photographies aériennes, puis par les fouilles, le site du Fâ constitue, aujourd'hui, l'une des plus importantes cités portuaires gallo-romaines de la façade atlantique. Ouverts depuis 2005, le musée et le site du Fâ sont une aventure archéologique et ludique pour toute la famille : un musée, des vestiges de thermes et un sanctuaire. Le musée sert d'écrin aux éléments trouvés lors des différentes campagnes de fouilles et vous aidera à imaginer la cité antique. En suivant Caïus au travers de panneaux illustrés dans le musée, les enfants découvriront la vie quotidienne d'un jeune gallo-romain. Tout au long de l'année, des circuits de visites, des spectacles et des animations permettent de vivre l'archéologie de mille et une manières. Les passionnés pourront suivre « Les rencontres de l'Archéologie », les balades contées ou bien s'initier à la fabrication de céramique gallo-romaine. Un programme riche pour une cité mystérieuse.

Le site du Fâ à Barzan : 05 46 90 43 66

Vestige archéologique : puits antique

K. Rubin / CG17

La villa gallo-romaine interactive

À Plassac, un musée présente une remarquable collection de peintures, une mosaïque, mais plus encore ! Parmi les trois villas construites successivement sur le site, celle qui date du IIe siècle a été reconstituée en images 3D.
Sa visite virtuelle interactive est une curiosité à ne pas manquer. Alors fermez les yeux et imaginez la vue depuis la salle belvédère de la villa qui dominait l'estuaire. Les bateaux passent. Selon la marée, ils remontent en amont en direction de Bordeaux ou descendent le fleuve, vers le nord de l'estuaire, avec des chargements de vin notamment. Les produits et les hommes circulent aisément. Depuis les ports, les routes permettent de desservir l'intérieur des terres…
À l'endroit même où vous vous trouvez, les vestiges archéologiques, le musée et ses objets témoignent de la vie quotidienne. Les images virtuelles sauront vous transporter en Antiquité.
Tél. : 05 57 42 84 80

Image virtuelle © Alias 3D Patrimoine

Villa gallo-romaine sur la borne interractive

Une abbaye romane en Médoc

L'église de l'abbaye de Vertheuil conserve les vestiges d'un magnifique portail d'inspiration saintongeaise. Edifiée avant le XIIe siècle, peut-être sur un site gallo-romain, elle fut plusieurs fois dévastée puis reconstruite au fil des siècles. Les bâtiments conventuels, qui datent du VIIIe siècle, constituent le plus ancien témoignage architectural de l'Abbaye. Les arcades, les caves voûtées, les soubassements de certains murs actuels, le four à pain et les murs du XVIe viennent compléter la liste des vestiges de ce site remarquable.
Tél. : 05 56 73 30 10

Bernard Lelong

L'abbaye de Vertheuil sous la neige

Lansac, Vensac, Floirac, sur les traces de Don Quichotte

F. Barron

Le Moulin de Lansac

Le premier repose non loin du bras de la Dordogne, le second sur une langue de terre entre Océan atlantique et estuaire et le troisième domine les falaises de la rive droite… Bref, les moulins choisissent bien souvent des points stratégiques pour offrir leurs voiles au vent. En échange, l'énergie leur confère toute leur vie intérieure. Tel Don Quichotte, attaquez-vous aux moulins à vent, venez les découvrir, apprendre à connaître leur fonctionnement. Ils sont visitables et vous ouvrent grand leurs portes.

L'aventure œnologique

Des coteaux, des collines, des croupes graveleuses, des falaises calcaires, du soleil, du vent… Les vignes courent, suivent les courbes et plongent amoureusement dans les eaux de l'estuaire.

Tout au long de ses rives, l'estuaire propose une telle richesse viticole, héberge une telle quantité de châteaux, offre une telle palette de saveurs, que l'on pourrait passer des semaines entières à prospecter les caves de la région.

Pousser la porte d'un chai

Ils sont cent, deux cents, leur nombre est incertain. Les chais s'ouvrent et derrière la porte vit un monde à connaître, à comprendre, à apprécier. C'est à chaque fois pareil, à chaque fois différent.
À chaque fois un homme ou une femme, toujours passionnés et amoureux de la terre. À chaque fois, des cépages, des modes d'élevage, des secrets de vinification différents. Mais c'est toujours l'estuaire.

Les graves lentement déposées au fil des siècles, le climat protégé, propice à la culture. Ne dit-on pas que les vignes ne gèlent jamais au bord de l'estuaire ?

Toutes les palettes de la vigne

La vigne ou plutôt les vignes sont omniprésentes. Elles sont Merlot, Sauvignon, Cabernet, Malbec… C'est du mariage entre une plante et son terroir que naîtra un vin.
Un vin ou plutôt des vins. Ils sont alors tanniques ou fruités, légers ou charpentés. Ils se dégustent en apéritif, avec les huîtres, les poissons de l'estuaire, ils se conjuguent avec l'agneau, le bœuf ou la lamproie.

Vue sur l'Estuaire à Pauillac

MTV E.Fain

Les étapes du Cognac

Les Étapes du cognac proposent plusieurs itinéraires, croisant les routes viticoles et touristiques de la Charente et de la Charente-Maritime, qui permettent de découvrir de manière originale le précieux breuvage mondialement connu. Ces itinéraires ayant pour trait commun le vignoble charentais d'appellation cognac jalonnent les villages, à la rencontre des gens du cru, des traditions viticoles, de la gastronomie et du patrimoine. L'un d'entre eux, de Pons à Mirambeau, s'aventure jusqu'à Saint-Sorlin-de-Conac et Saint-Bonnet-sur-Gironde, sur les bords de l'estuaire. Dans les environs, vous pourrez par exemple visiter une exploitation locale, découvrir le vignoble avec le maître vigneron, visiter la vieille distillerie et une plantation de kiwis et même vous laisser tenter par une dégustation gratuite.

Les Étapes du cognac - Maison des Viticulteurs
25 rue Cagouillet 16 100 Cognac - 05 45 36 47 35
www.cognacetapes.com

Château de Beaulon, quand architecture rime avec viticulture

Fontaines bleues

Château de Beaulon

Au cœur du pays du cognac et du pineau, le Château de Beaulon est à la fois un petit bijou architectural de type gothique et Renaissance, un havre de paix et un domaine viticole de renom. Les visiteurs viennent découvrir les caves sans se priver de déguster les excellents pineaux et cognacs. Ils viennent aussi goûter un peu de tranquillité au bord des étonnantes fontaines bleues.

Château de Beaulon :
Tél. : 05 46 49 96 13
info@chateau-de-beaulon.com

Château de Beaulon

CDT33 BP Lamarque

CDT33 Comenberger

Vignobles et chais en Bordelais

Sur la rive gauche de la Gironde, c'est le territoire du Médoc, sur la rive droite, celui du Blayais-Bourgeais et au sud ouest de l'estuaire, là où les sols sont graveleux, le visiteur entre dans le domaine réservé des Graves. Mais comment s'y retrouver quand on n'est pas du coin ? Il suffit de suivre les labels « Vignobles et Chais en Bordelais ». Des panneaux officiels (blanc et gris avec les points rouges) décernés aux Viticulteurs sélectionnés sont implantés en bordure des routes de vignoble pour baliser ces domaines de référence où l'accueil, la dégustation et la pédagogie font partie de la démarche qualité.*

**Alors que ceux de la rive droite sont argilo-calcaires et argilo-sableux.*

De cave en cave à vélo

Sur les rives de l'estuaire, la plupart des châteaux s'égrènent le long de petites routes bien souvent idéales pour la pratique du vélo. Sur la rive droite, on peut ainsi, au départ de Bourg-sur-Gironde, emprunter la corniche fleurie - qui surplombe l'estuaire jusqu'à Blaye - et continuer ensuite vers le pays des cognacs et des pineaux.
En rive gauche, les nombreux châteaux du Médoc jalonnent l'estuaire. Aller à leur découverte nécessite une certaine préparation. Il vaut mieux entrer en contact avec les Maisons du Tourisme et du Vin qui vous proposerons les meilleurs circuits.

MTV F. Fabin

informations pratiques...

rive droite

VIN ET VIGNOBLES

Maison du Vin de Blaye
Tél. : 05 57 42 91 19
www.premieres-cotes-blaye.com

Maison du Vin de Bourg
Tél. : 05 57 94 80 20
www.cote-de-bourg.com

Les Étapes du Cognac
Tél. : 05 45 36 47 35
www.cognacetapes.com

SAVEURS DU TERROIR

Couleurs et Saveurs en Pays Royannais
Tél. : 05 46 22 19 20
www.pays-royannais-tourisme.com

rive gauche

VIN ET VIGNOBLES

Maison du Vin et du Tourisme de Margaux
Tél. : 05 57 88 70 82

Maison du Vin de Listrac-Médoc
Tél. : 05 56 58 09 56

Maison du Vin et du Tourisme de Moulis-en-Médoc
Tél. : 05 56 58 32 74
www.moulis.com

Maison du Tourisme et du Vin de Pauillac
Tél. : 05 56 59 03 08
www.pauillac-medoc.com

Maison du Vin de Saint-Estèphe
Tél. : 05 57 88 30 59

Maison du Tourisme et du Vin de Saint-Seurin-de-Cadourne
Tél. : 05 56 59 84 14
mtvstseurindecadourne@wanadoo.fr

La Winery
Découverte autour du vin
Arsac
Tél. : 05 56 39 04 90

SAVEURS DU TERROIR

Le Château Maucaillou et son musée
des Arts et des Métiers de la Vigne et du Vin à Moulis-en-Médoc
Tél. : 05 56 58 01 23

Les Noisettines du Médoc
Blaignan
Tél. : 05 56 09 03 09

La ferme aquacole « Eau-Médoc »
Saint-Vivien-de-Médoc
Tél. : 05 56 09 58 32

Appellations contrôlées

Selon la classification officielle des vins de Bordeaux de 1855 (référence établie à l'occasion de l'Exposition universelle de Paris), cinq Grands Crus font la réputation du vignoble bordelais et en arborent, aujourd'hui encore, l'appellation d'origine contrôlée (AOC). Ce classement, révélé par les négociants de l'industrie vinicole de l'époque, prenait en compte la réputation des châteaux et le prix de leur production : véritable gage de qualité du vin tiré.
La classification de 1855 a cependant évolué, en 1973, le Château Mouton-Rothschild a rejoint le prestigieux « club des 5 » et s'est hissé du second au premier rang des Grands Crus.

Les cinq « Premiers Grands Crus » :
- Château Margaux, Margaux
- Château Lafite-Rothschild, Pauillac
- Château Latour, Pauillac
- Château Mouton-Rothschild, Pauillac (Second Cru en 1855, promu Premier Cru en 1973)
- Château Haut-Brion, Pessac-Léognan, Graves (Pessac jusqu'en 1986)

Les vignobles ont depuis changé de superficie, sans qu'il n'y ait d'influence sur ce classement, au sujet duquel les amateurs de vin ne se lassent pas de débattre autour d'un bon verre.

MTV F. Fabin

Production de qualité
Agneau

MTV F. Fabin

L'Agneau de Pauillac doit d'abord sa réputation aux vignes qui entourent les pâturages qui l'ont vu naître. On raconte en effet qu'autrefois les bergers locaux gardaient les agneaux dans la bergerie pour les empêcher de croquer les pousses de vigne, dont ils raffolent. Ainsi, élevés plus qu'à l'ordinaire sous leur mère, gavés de lait, ces agneaux développèrent une viande succulente qui fit sa notoriété.
Aujourd'hui, c'est encore cette particularité d'élevage qui garantit l'Appellation d'Origine Contrôlée dont il jouit désormais : ne buvant que le lait de sa mère pendant 60 à 75 jours, à l'exclusion de tout autre aliment, l'Agneau de Pauillac donne une viande au goût exceptionnel. À la qualité d'élevage s'ajoute celle de l'environnement et de l'alimentation des mères brebis, qui paissent dans les prés bordant la Gironde, abondant en herbe fraîche et salée en été, puis soigneusement nourries de grains et de carottes en hiver. Sur les prairies de marais et de coteaux de la rive droite, l'Association Les Moutonniers de l'Estuaire élève des agneaux dans le respect de la qualité. Baptisé « Agneau de l'Estuaire », on le trouve sur les cartes des restaurants où il fait le régal des papilles.

Association des Amis de l'Agneau de Pauillac
Tél. : 05 56 59 22 72
Association Les Moutonniers de l'Estuaire
Tél. : 06 88 97 50 54

Source d'inspiration

« Sous la robe de Margaux »,
Le sang de la vigne
Jean-Pierre Alaux et Noël Balen
© Librairie Arthème Fayard, 2004

« Avec une compassion certaine, Cooker vint à son secours en poursuivant la discussion sur un ton plus professionnel, voire professoral. Il se sentait d'humeur partageuse et, en bon pédagogue, refit l'histoire de cette appellation répartie sur 5 communes : Margaux, Cantenac, Soussans, Labarde et Arsac. Il ne lui épargna rien des combats restés fameux et des luttes homériques qui avaient conduit les villages à négocier pour obtenir leur rattachement au terroir de Margaux. L'INAO n'avait vraiment tranché qu'en 1954, se fondant sur les usages et sur l'homogénéité géologique du terroir. Cette appellation intercommunale s'étendait désormais sur près de 1 400 hectares de terre graveleuse dont les versants striés d'argile et de sable s'étiraient jusqu'aux berges de l'estuaire. Autour de l'image prestigieuse et imposante du Château Margaux, diamant inaltérable et solitaire, s'était regroupé un chapelet de joyaux de plus ou moins grande taille dont certains avaient atteint, au fil des décennies, une renommée éclatante. Benjamin égrena quelques grands crus dont la plupart figuraient au fameux classement de 1855 établi par les courtiers sur la recommandation de Napoléon III : Cantenac-Brown, Brane-Cantenac, Boyd-Cantenac, Pouget, Issan, Kirwan, Desmirail, Prieuré-Lichine, Dauzac, Giscours...
-N'en jetez plus, patron, la coupe est pleine ! saliva Virgile. ».

Un estuaire nommé Gironde

Plusieurs versions existent sur l'origine du nom Gironde… voici la plus connue :

Où vas-tu donc ainsi ? demanda la Dordogne
Embrassant la Garonne au parfum de Gascogne.
Moi, je vais à la mer, et toi, dis-moi un peu ?
Moi, je m'y rends aussi, ben ! A c't'heur j'hirons deux [1]
L'estuaire naquit ce jour de notre monde
Et ses jeunes parents l'appelèrent Gironde.
Depuis, du Bec d'Ambès à la Pointe de Grave
Il écoule sa vie en jours joyeux ou graves.
Par sa gueule béante, où la mer s'engouffrait,
Viking, Anglais, César tour à tour le violaient ;
Alors le Roi Soleil et son génial Vauban
Fortifièrent son cœur [2] ainsi que ses deux flancs. [3]
Il noya, sans pitié, le prêtre réfractaire,
Un martyr innocent du révolutionnaire.
Quand Éole se fâche, en soufflant de norois,
Et que Neptune gronde, écumant de surcroît,
Les pauvres riverains ont intérêt parfois
À se mettre à l'abri bien au chaud sous leur toit.
S'il hérisse le poil, comme fait le minet,
Et qu'une onde apparaît, lors, c'est le mascaret.
Mais il développa le commerce de Bordeaux
Par les nombreux bateaux qu'il porta sur son dos.
Et grâce à son concours, les plus grands vins du monde
Régalent les gourmets de notre mappemonde.
Amis, écoutez-le, car dans son flanc résonnent
Le dialecte chantant du voisin qui gasconne,
Le fouchtra auvergnat, le patois saintongeais
Et la gabaye [4], aussi, du beau pays Blayais.
Es-tu air ? [5] Es-tu mot ? Tu es tout à la fois
Pour chanter l'Aquitaine aux accents de ta VOIE.

Robert Pujo dit Scorpios, le petit rimailleur
Maison Forte de Boisset
33390 BERSON

(1) Expression saintongeaise pour : Eh bien, à cette heure, à présent, maintenant nous irons deux. Mais j'hirons deux a donné : GIRON-DE (d'après la légende).
(2) Fort Pâté, sur l'île Pâté, au milieu du fleuve.
(3) Fort Médoc, à Cussac, sur la rive gauche et la Citadelle de Blaye, sur la rive droite, dont les feux croisés pouvaient atteindre les navires ennemis qui tentaient de remonter sur Bordeaux.
(4) Gabaye : Patois local.
(5) Jeu de mots sur Estuaire.

Éditions du Breil

Maquette et mise en page : RC2C • Rédaction : SMIDDEST/CDT 33/CG 17/CG 33/Axel Puig/RC2C • Impression : Imprimerie Lenglet • Tirage : 1060000 exemplaires • Exemplaire gratuit. Ne peut être vendu
Des exemplaires de ce magazine sont disponibles auprès du Comité Départemental du Tourisme de Gironde et du Comité Départemental du Tourisme de la Charente-Maritime

Charente-Maritime
Terre et mer, les éléments de la réussite.

CONSEIL GENERAL Gironde

tourisme GIRONDE

« Cette réalisation a été cofinancée par l'Union Européenne dans le cadre du programme Leader + »

LEADER+

Le comité syndical du SMIDDEST

Présidents :
Claude BELOT et Philippe MADRELLE

Vice-Président délégué :
Michel RIGOU

Délégués :
Bernard BOURNAZEAU, Corinne CAP (*), Philippe DORTHE (*), Gilbert FESTAL (*), Daniel HILLAIRET, Sébastien HOURNAU, Max JEAN-JEAN (*), Bernard LALANDE (*), Henri LAURENT (*), Yves LECAUDEY, Vincent LIMINIANA (*), François PATSOURIS, Jacky QUESSON, Michel SERVIT (*)

(*) suppléants

SMIDDEST

SMIDDEST
12 rue Saint Simon
33900 BLAYE

Ce magazine de découverte de l'Estuaire de la Gironde, « L'Univers de l'Estuaire » est édité par le SMIDDEST (Syndicat Mixte pour le Développement Durable de l'Estuaire de la Gironde), en collaboration avec les Conseils généraux de la Charente-Maritime et de la Gironde.